
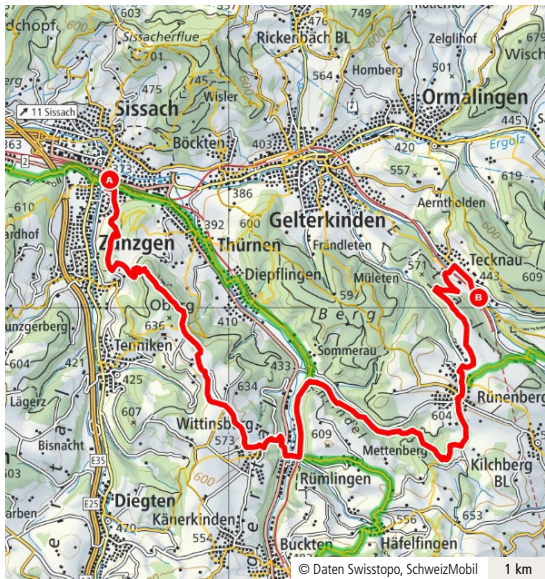


Mittwoch, 11. Februar 2026

Leitung: Ger de Keyzer

Sissach – Tecknau

«Vo Schönebuech bis Ammel» 6. Etappe



Route:

Sissach (373) – Schöneegg (617) – Wittinsburg (573) –
Chrintelbach (459) – Rünenberg (604) – Tecknau (443)

Diese Wanderung führt durch eine kulturhistorisch bedeutende Region, in der bereits in der Steinzeit Menschen lebten. Später nutzten sogar die Römer das Gebiet als wichtigen Verkehrsweg. Vom Bahnhof Sissach aus geht es auf gut begehbaren Wegen oberhalb der Dörfer Zünzgen und Tenniken entlang. Über Wittinsburg und das historisch geprägte Rümelingen gelangt man nach Rünenberg. Ziel der Wanderung ist das idyllisch gelegene Tecknau, eingebettet zwischen Wäldern und Wiesen.

Treffpunkt:

10:00 Sissach, Bahnhof

Hinfahrt:

09:30 Basel SBB ab

09:55 Sissach an

Rückfahrt:

Individuell ab Tecknau, Bahnhof

Billette / Kosten:

U-Abo Bereich; ohne U-Abo:

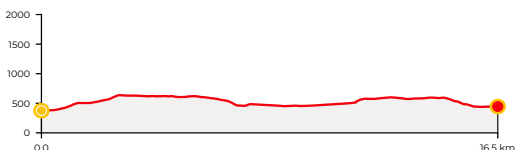
Billette bis Sissach und ab Tecknau selbst lösen

Verpflegung:

Aus dem Rucksack

Anmeldung:

Ab 11.01.26 unter wanderwege-beider-basel.ch



Sissach

Tecknau

Zur Wanderung auf
SchweizMobil

