

# Jahresprogramm 2026



# Wir ermöglichen Entdeckergeist.



Dieses Engagement ist eines  
von über 300, die wir unterstützen.  
[blkb.ch/sponsoring](https://blkb.ch/sponsoring)



**Partnerin von  
Wanderwege  
beider Basel**

Was morgen zählt



# Vorwort Jahresprogramm 2026

Liebe Wanderfreunde

Herzlichen Dank, dass Sie das Jahresprogramm der Wanderwege beider Basel studieren.

Für das Jahr 2026 haben wir erstmals beschlossen, das Programm nicht automatisch an alle 2400 Mitglieder zu versenden, sondern es nur auf Bestellung bereitzustellen. Auch bei uns zeigt sich der Trend, von gedruckten Materialien auf digitale Angebote wie Webseiten und Apps umzusteigen. Mit dieser Entscheidung möchten wir nicht nur auf die veränderten Bedürfnisse reagieren, sondern auch die natürlichen Ressourcen schonen. Schliesslich sind es die Schönheiten der Natur, die Ruhe und Erholung, die uns Wandernde immer wieder auf die Wanderwege ziehen.

Das Jahresprogramm der Wanderwege beider Basel bietet wiederum ein vielfältiges Angebot an geführten Wanderungen. Von leichten bis hin zu anspruchsvollen Touren ist für jeden Geschmack etwas dabei. Um keine Aktualisierungen oder neuen Angebote zu verpassen, lohnt sich auch ein regelmässiger Blick auf unsere Webseite [wanderwege-beider-basel.ch](http://wanderwege-beider-basel.ch). Ausserdem haben Sie dort die Möglichkeit, sich bequem für die gewünschten Wanderungen anzumelden.


Ab der Website können Sie sich die Angebote ganz einfach ausdrucken und auf Ihre Wanderung mitnehmen, denn alle diese Vorschläge können auch nachgewandert werden.

An dieser Stelle bedanke ich mich bei unseren Wanderleitenden, welche mit viel Freude und Engagement dieses einzigartige Angebot für Sie zusammengestellt haben.


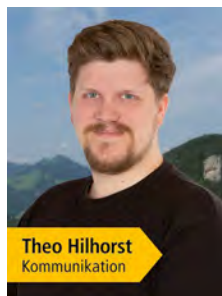
Wir wünschen allen Wandernden unvergessliche Erlebnisse in der Natur, gemeinsam mit Gleichgesinnten.

Ihre Wanderwege beider Basel  
Andreas Lutz

FOLGEN SIE UNS AUF  
FACEBOOK + INSTAGRAM



## Der Vorstand



## Die Geschäftsstelle



## Impressum

Herausgeber: Wanderwege beider Basel  
Umschlagfoto: Tamara Stähli-Cueni, Schluchten und Kreten im Schwarzbubenland, 30.05.26  
Redaktion: Veronika Ziemke, Pascal Benninger  
Texte/Titel: Wanderleitende, Veronika Ziemke  
Gestaltung: Johannes Graf  
Inserate: Christine Anklin  
Druck: WBZ Grafisches Service-Zentrum  
Papier: FSC zertifiziertes Papier  
Auflage: 6000 Exemplare

# Inhaltsverzeichnis

Vorwort .....	1
Vorstand und Geschäftsstelle .....	2
Impressum .....	2
Wanderwege .....	4
Liste der Wanderungen und Anlässe 2026 .....	5
Wichtige Informationen zu den geführten Wanderungen .....	7
Die Wanderleiterinnen und Wanderleiter 2026 .....	10
Wanderungen .....	12
Gasthöfe und Restaurants .....	90
Publikationen .....	96



**Sommerhalder**  
smartgrafik

Grafik | Digitaldruck  
Beschriftungen | Textil- & Siebdruck



- ◆ **Wanderwegweiser**
- ◆ **Panoramatafeln**
- ◆ **Orientierungen**

[www.sommerhalder-smartgrafik.ch](http://www.sommerhalder-smartgrafik.ch)



# Wanderwege

## Wir signalisieren und betreuen mehr als 1000 km Wanderwege in BL und BS

Auf die gelben Wegweiser ist Verlass – das wissen und schätzen Millionen von Wandernden in der Schweiz! Aber nicht allen dürfte bewusst sein, wie viel Arbeit hinter dieser Dienstleistung für die Allgemeinheit steckt.

Die Mitarbeitenden von Wanderwege beider Basel stellen im Auftrag der beiden Kantone sicher, dass die Signalisation richtig, lückenlos und gut erkennbar ist. Dazu braucht es:

- Jährlich mindestens eine Routenkontrolle (Reinigung/Erneuerung der Markierungen, Wegzustand, Ausschneider der Signalisation)
- Ersatz von beschädigten Wegweisern und Markierungen (Vandalismus, Diebstahl, Holzschlag, etc.)

## Neusignalisation 2011 - 2025

Per Ende 2025 wurde die Neusignalisation für den ganzen Kanton BL abgeschlossen. Im Kanton BS wurde diese bereits vor einigen Jahren abgeschlossen. Regierungsrat Isaak Reber montiert hier das letzte Schild in Wenslingen.



## Weitere Dienstleistungen

Auf unserer Website [www.wanderwege-beider-basel.ch](http://www.wanderwege-beider-basel.ch) finden Sie stets aktuelle Informationen zu:

- Signalisationsregeln
- Geführte Wanderungen/Wandervorschläge
- Wanderbroschüren und Karten (in unserem Shop)
- Sperrungen oder Behinderungen auf dem Wanderwegnetz  
Sie können uns mit dem Formular auf der Website auch selbst Schäden oder Mängel melden
- Veranstaltungen von Wanderwege beider Basel

Hinter diesen vielfältigen Dienstleistungen steckt sehr viel Freiwilligenarbeit, die wir gerne und mit grossem Engagement leisten. Unterstützen Sie dieses grosse Gemeinschaftswerk mit einer Mitgliedschaft (Talon am Schluss der Broschüre), einer aktiven Mitarbeit (Kontakt über Geschäftsstelle) oder einem finanziellen Beitrag (IBAN CH49 0900 0000 4001 3580 7).

# Liste der Wanderungen und Anlässe 2026

<b>Datum</b>	<b>Wanderung</b>	<b>Seite</b>
24.01.26	Eigenturm (English guided)	12
28.01.26	Blattenpass	14
04.02.26	Laufenburger Acht	15
07.02.26	Hohe Flum (English guided)	17
11.02.26	Sissach – Tecknau	18
28.02.26	Über den Krienser Sonneberg	19
04.03.26	Von Alpnachstad nach Stans	20
11.03.26	Über den Geissberg	22
18.03.26	Rundwanderung Eglisau	23
25.03.26	Tecknau – Anwil	25
06.04.26	Über den Pfannenstiel	26
07.04.26	Blueschtwanderig ins Eggenertal	27
14.04.26	Frühlingszauber bei Les Prés-d’Orvin	28
15.04.26	Natur und Handwerk: Von Langenbruck nach Mümliswil	30
18.04.26	Stierenberg	31
22.04.26	Burgflue	32
25.04.26	Generalversammlung	33
29.04.26	Interregio-Wanderung 2. Etappe	34
02.05.26	Emmentaler Sandmonumente	35
06.05.26	Neuenburg und Dürrenmatt	36
09.05.26	Zum Jagdschloss Raymontpierre	37
16.05.26	Gisliflue (English guided)	39
19.05.26	Entlebuch	40
21.05.26	Bözingenberg und Tubeloch	41
28.05.26	Unterwegs im Rhonetal	42
30.05.26	Durch Schluchten und über Kreten im Schwarzbubenland	44
31.05.26	Dreiländertreffen	45
06.06.26	Mit dem Wanderbillett auf den Niesen	47
07.06.26	Auf Römerwegen am Blauen	48
10.06.26	Panoramawanderung und Naturperle	49
14.06.26	Wandertreffen AG, SO, BS, BL	50
20.06.26	Dulliker Engelberg	51
21.06.26	Jura Rando – Montez aux Franches-Montagnes	52

27.06.26	20. Schweizer Wandernacht	53
03.07.26	Durch die Obstgärten auf dem Zunzgerberg	54
08.07.26	Höchi Honegg	55
11.07.26	Auf der Via Berna Etappe 3 – von St. Imier nach Nods	57
25.07.26	Yoga-Wanderung über Bischofstein und Sissacherflue	58
02.08.26	Mont Sujet	59
15.08.26	Von der Rebe ins Glas (7. Teil)	60
20.08.26	Breccaschlund	61
27.08.26	Der Lützel entlang	62
28.08.26	Sonnenuntergang/Vollmond Wanderung	64
30.08.26	Über den Gemmi nach Sunnbüel	65
01.09.26	Auf den Spuren der Römer	66
05.09.26	Naturschauspiel Aletschgletscher	67
09.09.26	Schwarzenburgerland	68
12.09.26	Über die Würzenegg	70
13.09.26	Ruine Farnsburg	71
19.09.26	Schächentaler Höhenweg	72
22.09.26	Durchs Oberbaselbiet nach Waldenburg	73
10.10.26	Elmer Höhenweg	75
13.10.26	Fricktaler Eisenweg	76
14.10.26	Deutscher Belchen	77
17.10.26	Hägelberg (English guided)	78
20.10.26	Grenzerlebnis mit Weitblick	79
21.10.26	Meltingen – Beinwil, Schachen	80
24.10.26	Herbstversammlung	81
29.10.26	Schafmatt	82
04.11.26	Bergflue	83
11.11.26	Schluchten und Hügel rund um Moutier	84
14.11.26	Von Tal zu Tal im Kanton Aargau	85
18.11.26	Beinwil, Schachen – Wasserfallen	87
21.11.26	Wasser und Salz (English guided)	88
13.12.26	Rund um Aarau	89



# Wichtige Informationen

## Wandertelefon

Da sich auch kurzfristig Änderungen bei den geführten Wanderungen ergeben können, bitten wir Sie, **unbedingt unser Wandertelefon abzuhören! Tel. 061 922 19 49**

Dieses gibt Ihnen am Vortag der Wanderung ab 13:00 Uhr Auskunft, ob die Wanderung stattfindet oder ob sich Änderungen gegenüber dem gedruckten Programm ergeben.

## Anmeldung


Bei den meisten Wanderungen ist aus organisatorischen Gründen eine Anmeldung erforderlich. Wenn bis zum Anmeldeschluss nicht mindestens 5 Anmeldungen vorliegen, wird die Wanderung abgesagt. Alle uns oder den Wanderleitenden im Rahmen einer Anmeldung zur Verfügung gestellten Daten werden ausschliesslich im Zusammenhang mit der Wanderung genutzt. Es findet keine Weitergabe an Dritte statt.

### Anmeldeverfahren

- Online-Anmeldung über die Homepage [wanderwege-beider-basel.ch](http://wanderwege-beider-basel.ch) (wenn immer möglich)
- Die Anmeldung erfolgt in der Reihenfolge des Eingangs (first come – first served)
- Eine erfolgreiche Anmeldung wird mit einer E-Mail-Antwort bestätigt
- Das Anmeldefenster öffnet grundsätzlich vier Wochen und schliesst drei Tage vor der Wanderung
- Falls die maximale Teilnehmerzahl erreicht ist, wird automatisch eine Warteliste eröffnet; falls Nachrückende auf der Warteliste für eine Wanderung berücksichtigt werden können, erhalten diese eine E-Mail-Nachricht mit der entsprechenden Information
- Eine unausweichliche Abmeldung bitte umgehend direkt über die Website vornehmen
- Wie gewohnt, gibt das Wandertelefon jeweils am Vortag ab 13 Uhr Auskunft über wichtige Änderungen oder gar die Absage einer Wanderung bekannt
- Fragen zum Anmeldeverfahren oder die Anmeldung selbst – falls diese nicht online gemacht werden kann – bitte innerhalb des Anmeldefensters direkt an die Geschäftsstelle

## Körperliche Anforderungen

Die Einstufung der körperlichen Anforderungen richtet sich nach der Skala der Schweizer Wanderwege. Etwas vereinfacht bedeutet dies:

	 	
Tief:	unter 300 m	unter 12 km
Mittel:	300 - 800 m	12 - 17 km
Hoch:	über 800 m	über 17 km

Zusätzlich finden Sie bei jeder Wanderung orientierende Angaben zur Distanz, Wanderzeit, Auf- und Abstieg sowie allenfalls speziellen Anforderungen (Trittsicherheit, Schwindelfreiheit).

Melden Sie sich nur für Wanderungen an, die Sie sicher bewältigen können.

Die Wanderleitung hat das Recht, Personen von einer Wanderung auszuschliessen, die konditionell ungeeignet, ungenügend ausgerüstet oder gesundheitlich beeinträchtigt sind.



### Versicherung/Haftung

Die Versicherung gegen Unfall und für allfällige Rettungskosten ist Sache der Teilnehmenden. WbB lehnt jede Haftung ab, welche über die allgemeine Sorgfaltspflicht hinausgeht.



### Ausrüstung und Verpflegung

Benutzen Sie auch bei einfachen Wanderungen gutes Schuhwerk und Kleidung, die den jeweiligen Witterungsverhältnissen angepasst ist! Die Bekleidung sollte so kombiniert werden, dass sie beim Aufstieg leicht reduziert werden kann, bei Pausen oder Wetterwechsel aber warm und trocken hält. Bei jeder Wanderung finden Sie Angaben zur vorgesehenen Verpflegung. **Zwischenverpflegung und genügend Getränke** gehören aber in jedem Fall in den Rucksack! Ebenso natürlich allfällige persönliche Medikamente (z.B. bei Insektenstich-Allergien).



## Diä Bäsebeiz mit Härz.

Chömet vorbi, Gross und Chli, es het für jede öpis bi eus im Leuebärgli.



Hof Aerntholden | 4460 Gelterkinden | leuebaergli.ch

## Wandern in Gruppen

Damit die Wanderung für alle Teilnehmenden genussvoll wird, ist gegenseitige Rücksichtnahme erforderlich. Die Mitnahme von Hunden ist nur mit ausdrücklicher Zustimmung der Wanderleitenden möglich.

Bei Wanderungen mit reduziertem Wandertempo ist dies entsprechend vermerkt.



## Bildmaterial/Datenschutz

Fotos, die auf unseren geführten Wanderungen oder anderen Anlässen von WbB gemacht werden, können in Publikationen der Wanderwege beider Basel, auf der Website oder in Medienberichten veröffentlicht werden. Wir verwenden aber keine Einzelpor-träts ohne ausdrückliche Zustimmung und vermei-den unvoreilhaftige Aufnahmen.

Personen, die keinesfalls auf einem Bild erscheinen möchten, sind gebeten, dies zu Beginn der Wan-derung/der Veranstaltung der zuständigen Person von WbB zu melden. Zudem kann bei Fotos auf dem In-ternet auch nachträglich bei der Geschäftsstelle von WbB eine Löschung/Bearbeitung verlangt werden, falls eine Person nicht Teil der Bilddokumentation bleiben möchte.



## Teilnahmeberechtigung

Die geführten Wanderungen sind ein kostenloses Angebot für Mitglieder von WbB.

Sie dürfen gerne einmal als Gast an einer Wan-derung teilnehmen, wir freuen uns aber, wenn Sie uns künftig als Mitglied von WbB unterstützen.

## Nutzung als Wandervorschlag

Mit dem **QR-Code** kann die Route der jeweiligen Wanderung auf der **App von SchweizMobil** dar-gestellt werden. Dies erleichtert es, die Wanderung auf eigene Faust an einem anderen Datum durch-zuführen.

Bitte beachten Sie, dass dann Zugs- und Busverbin-dungen ändern können und allenfalls Wegstrecken gesperrt sind. Die Nutzung als Wandervorschlag er-folgt daher auf eigene Verantwortung!

## Schneeschuhwanderungen

Schneeschuhwanderungen sind sehr beliebt, gleich-zeitig wird deren Planung in unserer Umgebung angesichts der milden, schneearmen Winter immer schwieriger. Wir verzichten daher auf ein eigenes Angebot und empfehlen die Programme von Wan-derwegorganisationen im Alpenraum, die in der Re-gel auch Gästen aus andern Regionen offenstehen.

## Weitere Informationen

Bei Fragen zu den Wanderungen nehmen Sie bitte mit den Wanderleitenden Kontakt auf.

Für allgemeine Fragen zu unserem Verein steht Ih-nen die Geschäftsstelle gerne zur Verfügung:

## Wanderwege beider Basel

Geschäftsstelle, Rathausstrasse 30  
4410 Liestal

+ 41 61 922 19 44

Wandertelefon: + 41 61 922 19 49

info@wwbb.ch

www.wanderwege-beider-basel.ch

Öffnungszeiten:

Di/Do: 09.00 – 12.00 / 14.00 – 17.00 Uhr

(Reduzierte Öffnungszeiten während  
den Schulferien)



**Wanderwege  
beider Basel**



## Die Wanderleiterinnen und Wanderleiter



079 246 42 29



078 629 73 91



076 341 45 63



079 912 09 10



061 601 72 06



079 395 97 58



061 331 56 82



079 603 78 78

## Die Wanderleiterassistentinnen und -assistenten




076 398 95 93



079 211 21 42



076 577 66 61



079 588 96 55



079 485 38 61



061 931 18 13



079 277 11 03



079 446 12 60



079 820 50 64



061 901 77 04



079 319 28 00



079 569 93 66



079 648 11 80

Saturday, January 24, 2026

Guide: Hanspeter Preiswerk

## Eigenturm

From Riehen via St. Chrischona to Degerfelden/D



### Itinerary:

Riehen Dorf (280) – St. Chrischona (522) – Rührberg (499)  
– Eigenturm (523) – Degerfelden (300)

By passing through a residential area of Riehen we slowly climb St. Chrischona, the highest elevation of Basel-Stadt. From the terrace of the famous chapel St. Chrischona we may enjoy the broad view of the city of Basel and its surrounding area. We follow the hills eastward along the Rhine valley. Finally we come to the Eigenturm from where we become aware of the dense development of the upper Rhine valley.

### Meeting Place:

09:55 Basel Bad. Bahnhof, tram station  
(T6 to Riehen, Grenze)

### Journey:

10:01 Basel Bad. Bahnhof dep.  
10:11 Riehen, Dorf arr.

### Return Journey:

14:27 Degerfelden, Lamm dep.  
15:08 Basel Bad. Bahnhof arr.

### Ticket / Cost:

Free ride with the U-Abto (TNW/RVL)  
or purchase individual ticket

### Refreshments:

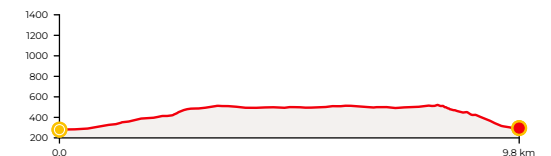
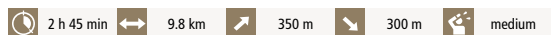
Bring your own food and drinks

### Special Note:

Detailed instructions will be sent to all registered a few days before the hike

### Registration:

Online from 24.12.25: [wanderwege-beider-basel.ch](https://wanderwege-beider-basel.ch)



Riehen Dorf

Degerfelden/D

To the track on  
SchweizMobil





# ***Eifach busfahre.***

Mit den AAGL-Bussen gelangen Sie bequem an den Fuss der Wasserfallen, ins Herz von Augusta Raurica oder auf den Rücken des Schleifenbergs.

Viel Spass beim Wandern im Baselbiet!

[www.autobus.ag](http://www.autobus.ag)

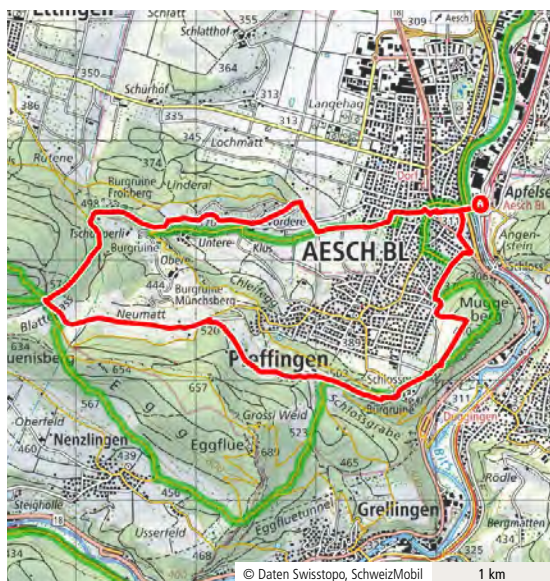
**Auto Bus<sup>ag</sup>**

Mittwoch, 28. Januar 2026

Leitung: Susanne Suter

## Blattenpass

Winterrundwanderung Aesch



### Route:

Aesch Bahnhof (299) – Burgruine Pfeffingen (500) – Blattenpass (574) – alter Plattenweg (492) – Rábbeiz Aesch (369) – Aesch Bahnhof (299)

Die Ruine Pfeffingen beeindruckt durch ihre strategische Lage und ihre Präsenz auf dem Burggrat. Über mehrere Jahre wurde die Burg sorgfältig restauriert und ist heute zu allen Jahreszeiten ein Anziehungspunkt für Gross und Klein. Mit dem QR-Code sind Infos und spannende Geschichten über das Burgenleben zu hören. Wir geniessen den Ausblick über das Birseck und Basel bis zum Schwarzwald, ins Leimental und zu den Vogesen. In der Klus, dem grössten Weinbaugbiet im Baselbiet, stärken wir uns, bevor wir zur letzten Etappe nach Aesch aufbrechen.

### Treffpunkt:

10:25 Bahnhof Aesch

### Hinfahrt:

Individuell

### Rückfahrt:

Individuell ab Aesch

### Billette / Kosten:

U-Abo Bereich; ohne U-Abo:

Billette nach/ab Aesch Bhf. selbst lösen

### Verpflegung:

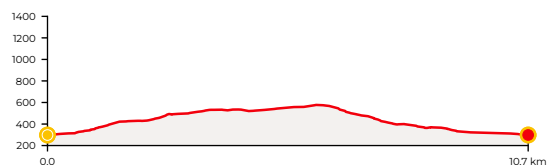
Mittagessen in der «Rábbeiz» Aesch, Menu ca. Fr. 30.–

### Besonderes:

Max. 33 Teilnehmende

### Anmeldung:

Ab 28.12.25 unter [wanderwege-beider-basel.ch](http://wanderwege-beider-basel.ch)



Aesch Bahnhof

Aesch Bahnhof

Zur Wanderung auf  
SchweizMobil

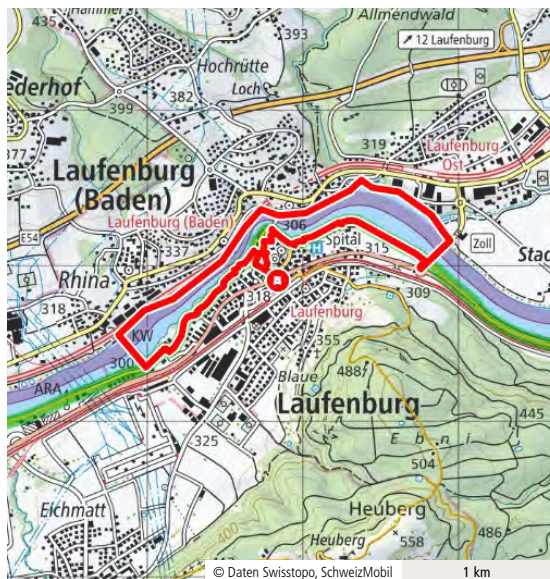


Mittwoch, 04. Februar 2026

Leitung: Cornelia Jäggli

## Laufenburger Acht

Über Hängebrücken und Stege dem Rheinufer entlang



### Route:

Bahnhof Laufenburg (318) – Alte Rheinbrücke (306) – Neue Rheinbrücke (309) – deutscher Uferwanderweg – Alte Rheinbrücke Zoll (309) – Kraftwerk Laufenburg (300) – Alte Rheinbrücke CH (309) – Bahnhof Laufenburg

Die grenzüberschreitende Wanderung entlang des Rheins führt durch die beiden Städte Laufenburg (Schweiz und Deutschland). Dank neu errichteter Stege und Hängebrücken ist es möglich, beidseitig des Flusses auf einem sicheren und gut ausgebauten Weg direkt dem Rheinufer zu folgen. Dabei bietet sich ein eindrucksvoller Blick auf beide Altstadtteile und der reizvollen Flusslandschaft.

### Treffpunkt:

11:30 Bahnhof Laufenburg (CH)

### Hinfahrt:

10:49 Basel SBB ab

11:26 Laufenburg an

### Rückfahrt:

16:59 Laufenburg ab

17:52 Basel SBB an

### Billette / Kosten:

U-Abo-Bereich; ohne U-Abo:

Billette nach und ab Laufenburg (CH) selbst lösen

### Verpflegung:

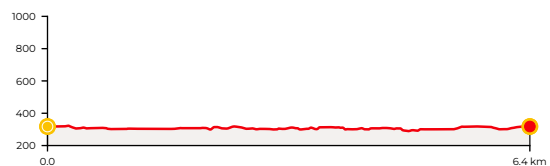
Mittagessen im Restaurant

### Besonderes:

REDUZIERTES WANDERTEMPO, bitte keine Hunde  
ID und Euro mitnehmen

### Anmeldung:

Ab 04.01.26 unter wanderwege-beider-basel.ch



Laufenburg

Laufenburg

Zur Wanderung auf  
SchweizMobil



# Testsieger



Das Schweizer Mineralwasser mit den meisten Mineralien  
und dem höchsten Magnesiumgehalt.

gem. Saldo Test Nr. 18/2024

*Eptinger* <sup>+</sup>



Saturday, February 07, 2026

Guide: Hanspeter Preiswerk

## Hohe Flum

From the Rhine to the Wiese

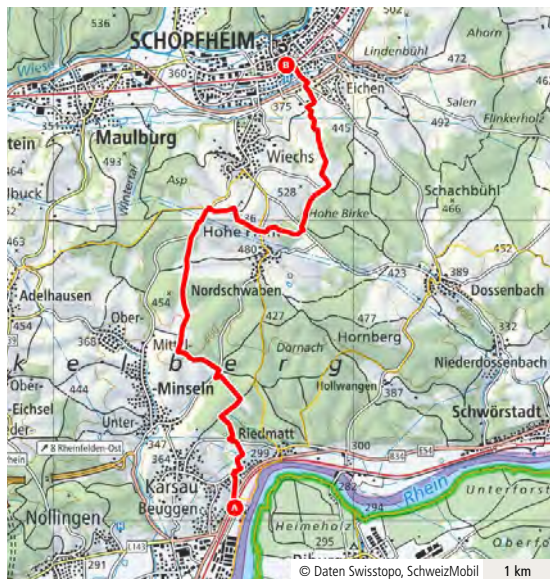
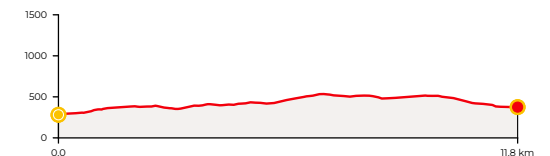


Foto: Tilo Wiesbach

### Itinerary:

Beuggen (280) – Waldfriedhof (366) – Wittelsberg (411) –  
Hohe Flum (536) – Schopfheim (373)

The "Dinkelberg" differentiates geologically from the Black Forest in the North or the Jura in the South. Its rolling hills reveal a number of interesting natural mysteries, such as dolines and natural fountains. The Hohe Flum, the highest upheaval of the Dinkelberg, boasts a panoramic view of the mountains and valleys of the Black Forest, the Rhine Valley, the Swiss Alps, the Vosges and the Swiss Jura.



Beuggen/D

Schopfheim/D

### Meeting Place:

09:40 Basel Bad. Bahnhof (train station, entrance hall)

### Journey:

09:53 Basel Bad. Bahnhof dep. (RB30)

09:10 Beuggen arr.

### Return Journey:

14:45 Schopfheim dep. (S6)

15:13 Basel Bad. Bahnhof arr.

### Ticket / Cost:

Free ride with the U-Abo (TNW/RVL) to Beuggen/D;  
for the return trip a ticket from Schopfheim to Lörrach  
must be purchased

### Refreshments:

Bring your own food and drinks

### Special Note:

Detailed instructions will be sent to all registered a few  
days before the hike

### Registration:

Online from 07.01.26: [wanderwege-beider-basel.ch](http://wanderwege-beider-basel.ch)



To the track on  
SchweizMobil



Mittwoch, 11. Februar 2026

Leitung: Ger de Keyzer

## Sissach – Tecknau

«Vo Schönebuech bis Ammel» 6. Etappe



### Route:

Sissach (373) – Schöneegg (617) – Wittinsburg (573) – Chrintelbach (459) – Rünenberg (604) – Tecknau (443)

Diese Wanderung führt durch eine kulturhistorisch bedeutende Region, in der bereits in der Steinzeit Menschen lebten. Später nutzten sogar die Römer das Gebiet als wichtigen Verkehrsweg. Vom Bahnhof Sissach aus geht es auf gut begehbaren Wegen oberhalb der Dörfer Zinzgen und Tenniken entlang. Über Wittinsburg und das historisch geprägte Rümelingen gelangt man nach Rünenberg. Ziel der Wanderung ist das idyllisch gelegene Tecknau, eingebettet zwischen Wäldern und Wiesen.

### Treffpunkt:

10:00 Sissach, Bahnhof

### Hinfahrt:

09:30 Basel SBB ab

09:55 Sissach an

### Rückfahrt:

Individuell ab Tecknau, Bahnhof

### Billette / Kosten:

U-Abo Bereich; ohne U-Abo:

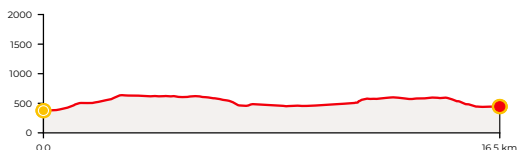
Billette bis Sissach und ab Tecknau selbst lösen

### Verpflegung:

Aus dem Rucksack

### Anmeldung:

Ab 11.01.26 unter [wanderwege-beider-basel.ch](http://wanderwege-beider-basel.ch)



Sissach

Tecknau

Zur Wanderung auf  
SchweizMobil

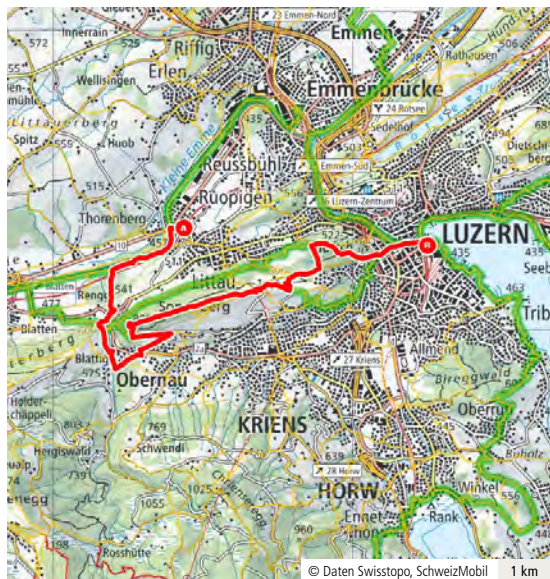


Samstag, 28. Februar 2026

Leitung: Susanne Schlicker

## Über den Krienser Sonneberg

Zum «kleinen» Hausberg von Luzern



### Route:

Littau (457) – Ränggloch – Hinter Gütsch (690) – Sonneberg (800) – Langfore (682) – Chateau Gütsch (522) – Luzern (435)

Die tief in den Fels eingeschnittene Ränggelschlucht entstand, als der Ränggbach vor Jahrhunderten zum Hochwasserschutz umgeleitet wurde. Sie verbindet Littau mit dem Sonneberg, der vis-à-vis des mächtigen Pilatus mit seiner Südlage herrliche Ausblicke über das Luzerner Seebecken und die umliegenden Alpen bietet. Zum Abschluss führt uns der Weg hinunter zum Chateau Gütsch – einem Hotel im Stil der Belle Époque – und über zahlreiche Treppen zu den historischen Reuss-Brücken und direkt in die Altstadt von Luzern.

### Treffpunkt:

08:50 Basel SBB, Passerelle (IC21 nach Luzern)

### Hinfahrt:

09:04 Basel SBB ab

10:22 Luzern Littau, Bahnhof an

### Rückfahrt:

Individuell

### Billette / Kosten:

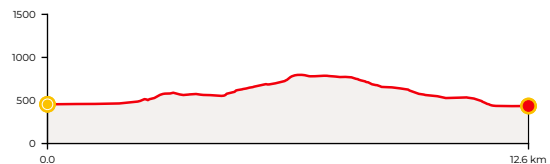
Billette nach Luzern Littau und ab Luzern selbst lösen

### Verpflegung:

Aus dem Rucksack

### Anmeldung:

Ab 28.01.26 unter [wanderwege-beider-basel.ch](http://wanderwege-beider-basel.ch)



Littau

Luzern

Zur Wanderung auf  
SchweizMobil



Mittwoch, 04. März 2026

Leitung: Irene Meinen

## Von Alpnachstad nach Stans

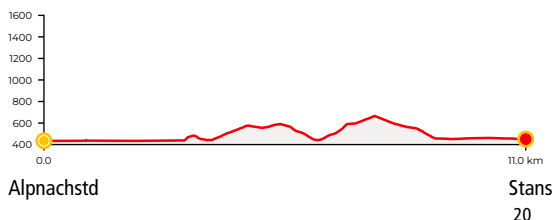
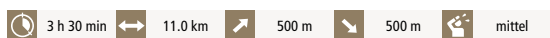
Zwischen Gipfeln und Geschichte - unterwegs zur Rotzschlucht



### Route:

Alpnachstad (435) – Hinter Rütli (563) – Rieden – Rotzloch KW (450) – Rotzschlucht – Ruine Rotzberg ( 672) – Vorder Rotzberg – Löwengrube (453) – Stans Bahnhof (454)

Die Landschaft dieser Tour wechselt zwischen sanft und wild – mal lieblich, mal schroff. Grandiose Ausblicke auf See und Berge begleiten den Weg. Zugleich bietet die Route spannende Einblicke in die industrielle Vergangenheit der Region: Bereits 1598 wurde am Fuss der Rotzschlucht das erste Papier der Zentralschweiz hergestellt. Im 19. und 20. Jahrhundert folgte der unterirdische Kalksteinabbau. Die dabei entstandenen Stollen dienten später als Käselager und werden heute für die Pilzzucht genutzt.



### Treffpunkt:

07:50 Basel SBB, Passerelle (IR26 Richtung Locarno)

### Hinfahrt:

08:04 Basel SBB ab  
09:28 Alpnachstad an

### Rückfahrt:

15:34 Stans ab  
16:55 Basel SBB an

### Billette / Kosten:

Billette nach Alpnachstad und ab Stans selbst lösen

### Verpflegung:

Aus dem Rucksack; Einkehr am Schluss der Wanderung möglich

### Besonderes:

Trittsicherheit, Wanderstöcke empfohlen.  
Max. 25 Teilnehmende

### Anmeldung:

Ab 04.02.26 unter [wanderwege-beider-basel.ch](http://wanderwege-beider-basel.ch)

Zur Wanderung auf  
SchweizMobil





# PC+MAC PIRA

REPARATUR | SHOP | SCHULE | DATENRETTUNG

Oberwil 4104 - Passage 10

## Windows

Server + Cloud + KI + Reparatur-Service

## APPLE

### Notebook

Verkauf und Reparaturen

### MacBook



### Tablet & Handy

### Verkauf



## Professioneller KI-EDV Support

Zuhause und im Büro, Helpdesk  
sowie Support vor Ort

## KI, Cloud, Server Beratung

## Spital Praxis Lösungen

## Business Lösungen

## SelectLine<sup>®</sup> SOFTWARE

KMU CRM. Lösung von A - Z mit KI unterstützung  
Datenbank, Rechnungen, Buchhaltung etc.

Beratung, Schulung, Installation, Support



**30 Jahre  
Pira**



KMU Lösung von A-Z  
Datenbank Rechnungen Buchhaltung etc.  
CRM mit KI



### Öffnungszeiten:

Mo - Fr: 08:00 - 12:00  
13:30 - 17:00

### Kontakt:

Oberwil 4104 - Passage 10  
Telefon: 061 401 40 80

## EDV Beratung PIRA GmbH Oberwil



Der Umweltschutz ist uns wichtig, daher verkaufen wir nur noch  
Geräte, die eine Lebensdauer von 8 Jahren oder mehr erreichen  
können.

*Nicht immer ist ein Neukauf nötig.*



venabo doqio



Microsoft 365



Exchange

veeam

BANANA  
BUCHHALTUNG




Mittwoch, 11. März 2026

Leitung: Susanne Suter

## Über den Geissberg

Entdeckungsreise im Tafeljura

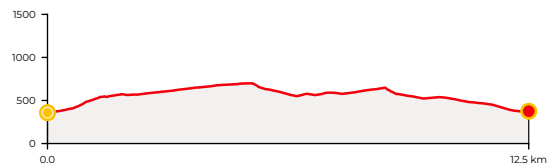


### Route:

Villigen (358) – Burgstelle Besserstein (549) – Schranken (562) – Geissberg Chameren (697) – Bürersteig (550) – Laubberg (649) – Wil (375)

Der Aufstieg zur Ruine Besserstein, einst eine prähistorische Wehranlage und frühzeitliche Hochwacht, wird mit Weitsicht über das Aaretal, das Mittelland und bei günstigen Verhältnissen bis zu den Alpen belohnt. Auf dem Weg über das Plateau des Geissberges entdecken wir die ersten Frühjahrsboten im Wald. Von der Aussichtsplattform des «Geissberg Chameren» genießen wir die Sicht über den Aargauer Tafeljura bis zum Schwarzwald. Beinahe versteckt und umgeben vom Waldrand, überrascht uns auf dem Laubberg eine kleine Kapelle, welche die Wandernden zur Rast einlädt.

3 h 40 min 12.5 km 550 m 500 m mittel



Villigen

Wil

22

### Treffpunkt:

08:55 Basel SBB, Passerelle (IR36 Richtung Zürich)

### Hinfahrt:

09:07 Basel SBB ab

10:17 Villigen, Husberg an

### Rückfahrt:

16:10 Wil AG, Mitteldorfstrasse ab

17:12 Basel SBB an

### Billette / Kosten:

Billette nach Villigen und ab Wil AG selbst lösen

U-Abo Bereich: bis Frick / ab Wil AG

### Verpflegung:

Aus dem Rucksack; Einkehr am Schluss der Wanderung

### Besonderes:

Stöcke empfohlen;

die Wanderung kann abgekürzt werden

### Anmeldung:

Ab 11.02.26 unter wanderwege-beider-basel.ch

Zur Wanderung auf  
SchweizMobil



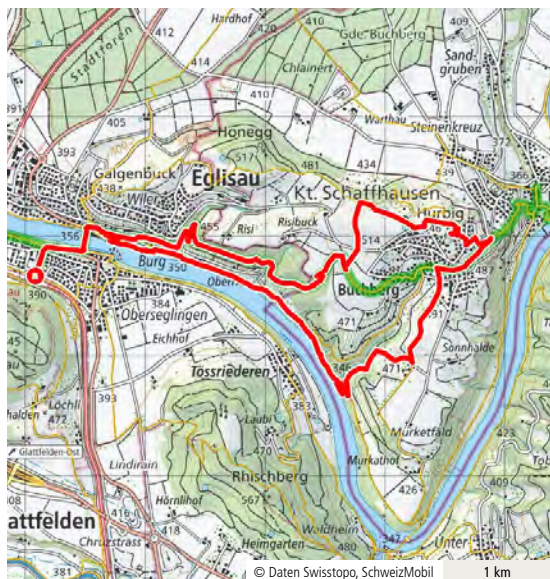


Mittwoch, 18. März 2026

Leitung: Irene Meinen

## Rundwanderung Eglisau

Reben, Rhein und Weitblicke



### Route:

Eglisau Bahnhof (390) – Eglisau (350) – Pfarrbürg (475)  
– Buchberg (487) – Lindenhof (471) – Oberriet (351) –  
Eglisau Bahnhof (390)

Beim historischen Bahnhofgebäude Eglisau standen früher die Gebäude der Mineralquelle Eglisau. Jahrelang wurde hier Orangina und Vivi-Cola hergestellt, einst schweizweit bekannte Süssgetränke. Die Produktion wurde 2010 eingestellt. Eglisau mit den historischen Riegelhäusern erreichen wir über die 1919 erbaute Rheinbrücke. Entlang von Rebbergen, Wiesen und Wäldern gehts hinauf zum schön gelegenen Dörfchen Buchberg. Wir geniessen dabei immer wieder Blicke zum Rhein und in die umliegenden Landschaften.

### Treffpunkt:

07:55 Basel SBB, Passerelle (IC3 Richtung Chur)

### Hinfahrt:

08:07 Basel SBB ab

09:39 Eglisau an

### Rückfahrt:

15:51 Eglisau ab

17:26 Basel SBB an

### Billette / Kosten:

Billette nach und ab Eglisau selbst lösen

### Verpflegung:

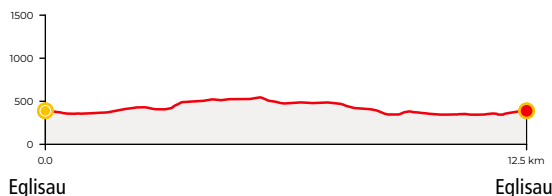
Aus dem Rucksack;

Einkehr am Schluss der Wanderung möglich

### Anmeldung:

Ab 18.02.26 unter [wanderwege-beider-basel.ch](http://wanderwege-beider-basel.ch)

3 h 25 min 12.5 km 350 m 350 m mittel



Ihr Partner für jedes Abenteuer.



bis **20%**  
Rabatt  
auf das Outdoor-  
Sortiment

**SPORTSHOP AG**  
**KARRER**  
4242 Laufen - [sportshopkarrer.ch](http://sportshopkarrer.ch)



Mittwoch, 25. März 2026

Leitung: Ger de Keyzer

## Tecknau – Anwil

«Vo Schönebuech bis Ammel» 7. und letzte Etappe



### Route:

Tecknau (443) – Wenslingen (563) – Oltingen (580) – Talweiher (504) – Anwil (588)

Die letzte Etappe führt durch abwechslungsreiche Landschaften: Felsformationen am Aletenbach, die Burg-ruine Ödenburg, offene Kulturlandschaft und geschützte Naturgebiete wie die Talweiher bei Anwil. Vom Bahnhof Tecknau geht es bergauf Richtung Wenslingen und weiter nach Oltingen. Ein besonderes Naturerlebnis bietet das Schutzgebiet Talweiher bei Anwil: eine ruhige, artenreiche Landschaft mit Weihern, in denen sich Amphibien, Libellen und seltene Vogelarten beobachten lassen. Der Weg endet im beschaulichen Anwil und bildet den stimmungsvollen Abschluss dieser vielseitigen Wanderreihe.

### Treffpunkt:

10:35 Tecknau, Bahnhof

### Hinfahrt:

10:00 Basel SBB ab

10:32 Tecknau an

### Rückfahrt:

Individuell ab Anwil, Dorf

### Billette / Kosten:

U-Abo Bereich; ohne U-Abo:

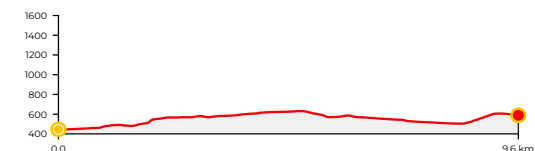
Billette bis Tecknau und ab Anwil selbst lösen

### Verpflegung:

Aus dem Rucksack

### Anmeldung:

Ab 25.02.26 unter [wanderwege-beider-basel.ch](http://wanderwege-beider-basel.ch)



Tecknau

Anwil

25

Zur Wanderung auf  
SchweizMobil



Ostermontag, 06. April 2026

Leitung: Susanne Schlicker

## Über den Pfannenstiel

Goldküste, Tobellandschaft und ein Berg im Kanton Zürich



### Route:

Erlenbach ZH (412) – Erlenbacher Tobel – Wolfsgrueb (737) – Chüelenmorgen (764) – Guldener Höchi (842) – Pfannenstiel Hochwacht (853) – Toggwil (643) – Meilener Tobel – Meilen (415)

Die Orte Erlenbach und Meilen liegen an der Goldküste am rechten Zürichseeufer. Von hier aus führen zwei romantische Tobel mit rauschenden Bächen, Brücklein und Wasserfällen hinauf zum Pfannenstiel, einem Bergrücken zwischen Zürichsee und Greifensee. Der Name Pfannenstiel stammt aus dem 17. Jahrhundert und geht auf eine sogenannte Pechpfanne zurück, die einst auf der höchsten Erhebung, der Hochwacht, stand. Sie diente zur Alarmierung mittels Rauch- und Feuerzeichen.



### Treffpunkt:

08:20 Basel SBB, Passerelle (IC3 Richtung Chur)

### Hinfahrt:

08:33 Basel SBB ab  
10:00 Erlenbach ZH an

### Rückfahrt:

xx:33 Meilen ab  
yy:52 Basel SBB an

### Billette / Kosten:

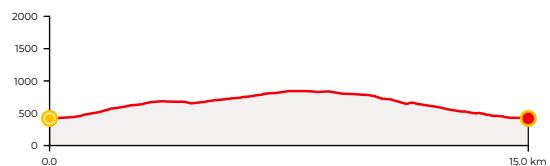
Billette nach Erlenbach ZH und ab Meilen selbst lösen

### Verpflegung:

Aus dem Rucksack

### Anmeldung:

Ab 06.03.26 unter [wanderwege-beider-basel.ch](http://wanderwege-beider-basel.ch)



Erlenbach ZH

Meilen

Zur Wanderung auf  
SchweizMobil





Dienstag, 07. April 2026

Leitung: Cornelia Jäggli

## Blueschtwanderig ins Eggenertal

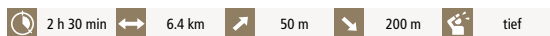
Genusswandern zwischen Kandern und Obereggenen



### Route:

St. Johannisbreite, Kandern (472) – Panoramaweg Eggenertal – Hagschutz (409) – Obereggenen (360)

Die Wanderung beginnt in Kandern und verläuft in leichtem Auf und Ab auf dem Panoramaweg durch eine idyllische Kulturlandschaft, die insbesondere im Frühjahr durch blühende Obstbäume geprägt ist. Der Blick öffnet sich immer wieder auf das darunterliegende Tal und die sanften Höhenzüge des Markgräflerlandes. Über den Aussichtspunkt Hagschutz führt der Weg schliesslich talwärts nach Obereggenen, einem charmanten Winzerdorf.



St. Johannisbreite, Kandern

Obereggenen

### Treffpunkt:

11:00 Basel Bad. Bahnhof, Schalterhalle oder  
12:50 St. Johannis-Breite, Kandern

### Hinfahrt:

11:18 Basel Bad. Bahnhof ab  
12:43 St. Johannisbreite, Kandern an

### Rückfahrt:

16:34 Obereggenen ab  
17:43 Basel Bad. Bahnhof an

### Billette / Kosten:

Billette bis St. Johannisbreite, Kandern  
und ab Obereggenen selbst lösen

### Verpflegung:

Aus dem Rucksack; Einkehr am Schluss der Wanderung

### Besonderes:

REDUZIERTES WANDERTEMPO, bitte keine Hunde  
ID und Euro mitnehmen

### Anmeldung:


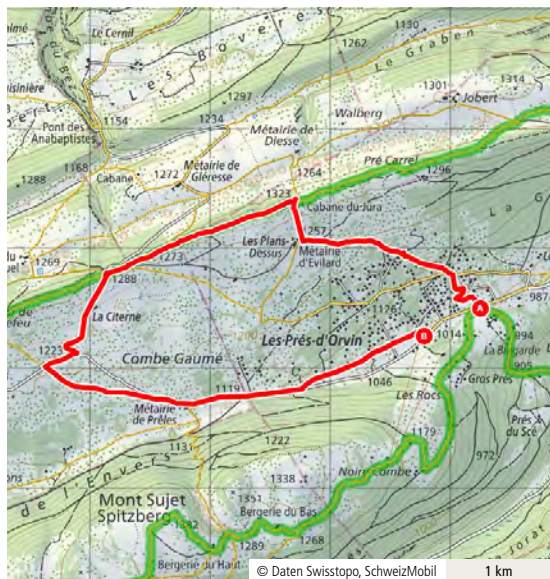
Ab 07.03.26 unter wanderwege-beider-basel.ch

Zur Wanderung auf  
Outdooractive



# Frühlingszauber bei Les Prés-d'Orvin

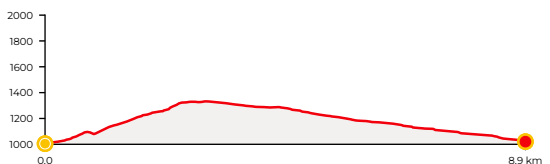
Entlang der Osterglocken



## Route:

Les Prés-d'Orvin (1007) – Mét. d'Evilard (1257) – Cabane du Jura (1323) – Met. de Prêles (1131) – Les Prés- d'Orvin (1025)

Die Route startet in Les Prés-d'Orvin Bellevue und führt zunächst stetig bergauf zur Métairie d'Evilard. Von dort geht es weiter zur Cabane du Jura – ein herrlicher Aussichtspunkt, der sich perfekt für eine erste Rast eignet. Anschliessend verläuft der Weg sanft bergab zur Métairie de Prêles. Danach führt die Strecke gemütlich über blühende Weiden und durch lichten Wald zurück nach Les Prés-d'Orvin. Im Frühling verwandeln leuchtend gelbe Osterglocken die Landschaft in ein zauberhaftes Farbenspiel – ein besonderes Highlight für Naturliebhaber.



Les-Prés d'Orvin

Les Prés-d'Orvin

## Treffpunkt:

08:50 Basel SBB, Passerelle (IC51 Richtung Biel)

## Hinfahrt:

09:02 Basel SBB ab

10:47 Les Prés-d'Orvin, Bellevue an

## Rückfahrt:

16:40 Les Prés-d'Orvin, Le Grillon

18:26 Basel SBB an

## Billette / Kosten:

Billette nach Les Prés-d'Orvin, Bellevue und von Les Prés-d'Orvin, Le Grillon zurück selbst lösen

## Verpflegung:

Aus dem Rucksack;

Einkehr am Schluss der Wanderung möglich

## Besonderes:

Keine Hunde bitte

## Anmeldung:

Ab 14.03.26 unter wanderwege-beider-basel.ch

Zur Wanderung auf  
SchweizMobil





# Erwandern Sie den Horizont.

Wanderführer und -karten gibts  
bei Bider&Tanner.

Bücher | Musik | Tickets | [biderundtanner.ch](http://biderundtanner.ch)  
Aeschenvorstadt 2 | CH-4010 Basel



# Bider&Tanner


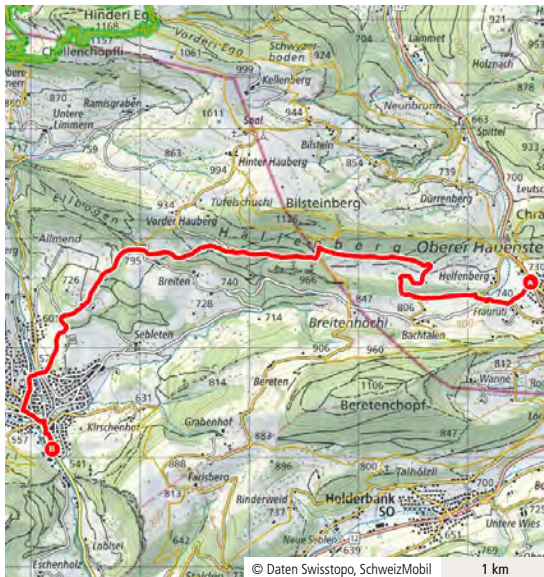
Ihr Kulturhaus in Basel

Mittwoch, 15. April 2026

Leitung: Kathrin de Vries

## Natur und Handwerk: Von Langenbruck nach Mümliswil

Besuch bei Haarundkamm: ein Museum das unter die Haare geht



### Route:

Langenbruck Passhöhe (730) – Helfenberggrüttenen (829)  
– Obere Schwenglen (826) – Studen (687) – Mümliswil  
Kammfabrik (540)

Der Weg von Langenbruck nach Mümliswil bietet eine reizvolle Kombination aus Naturerlebnis und Industriegeschichte. In Mümliswil, wo einst eine der bedeutendsten Kammfabriken der Schweiz stand, erwartet uns heute ein lebendiges Museum, das die Geschichte der Kammproduktion anschaulich vermittelt. Das Museum liegt direkt an der Postautolinie (Haltestelle vor dem Eingang), so dass Besuchsdauer und Rückreise individuell gestaltet werden können.

### Treffpunkt:

10:54 Liestal, Bahnhof, Kante 5  
(T19 Richtung Waldenburg)

### Hinfahrt:

11:09 Liestal, Bahnhof ab  
11:42 Langenbruck, Passhöhe an

### Rückfahrt:

Individuell, ab Mümliswil, Kammfabrik  
xx:20 / xx:50

### Billette / Kosten:

Mit U-Abo bis Langenbruck, Passhöhe  
und ab Mümliswil, Kammfabrik selbst lösen

### Verpflegung:

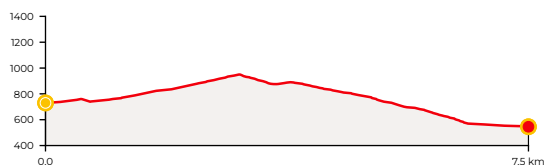
Aus dem Rucksack;  
Kaffee in Mümliswil vor Besuch des Museums möglich

### Besonderes:

Wegen der Öffnungszeiten des Museums (ab 14 Uhr)  
beginnt die Wanderung etwas später.  
Max. 25 Teilnehmende

### Anmeldung:

Ab 15.03.26 unter  
wanderwege-beider-basel.ch



Langenbruck Passhöhe

Mümliswil

Zur Wanderung auf  
SchweizMobil

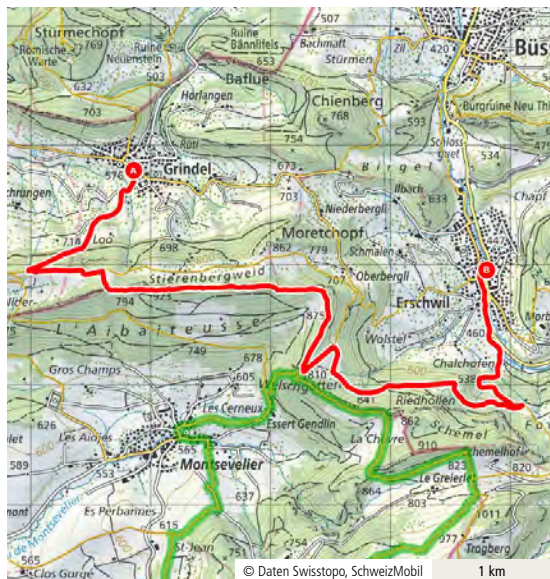


Samstag, 18. April 2026

Leitung: Bruno Mantelli

## Stierenberg

Grenzwanderung zwischen den Kantonen Jura und Solothurn



### Route:

Grindel (576) – Falchriedberg (790) – Stierenberg (923)  
– Hoggen (875) – Welschgätterli (810) – Forst (609) –  
Erschwil (455)

Die Wanderung führt von Grindel über den Stierenberg zum Welschgätterli, einem historischen Passübergang zwischen Montsevelier und Erschwil. Schon im Mittelalter diente der Pass als Verbindungsweg für Handel und Kommunikation zwischen den damaligen Herrschaftsgebieten. Der Name „Welschgätterli“ verweist auf die sprachliche und kulturelle Vielfalt der Region an der Sprachgrenze.

### Treffpunkt:

08:30 Basel SBB, Passerelle (S3 Richtung Laufen)

### Hinfahrt:

08:38 Basel SBB ab

09:24 Grindel, Oberdorf an

### Rückfahrt:

14:32 Erschwil, Dorf ab

15:19 Basel SBB an

### Billette / Kosten:

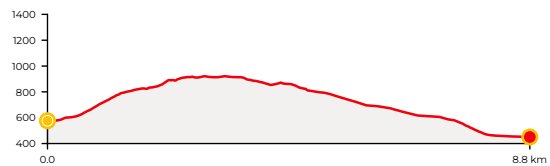
U-Abo Bereich; ohne U-Abo: Billette nach Grindel, Oberdorf, und ab Erschwil, Dorf selbst lösen

### Verpflegung:

Aus dem Rucksack

### Anmeldung:

Ab 18.03.26 unter [wanderwege-beider-basel.ch](http://wanderwege-beider-basel.ch)



Grindel

Erschwil

Zur Wanderung auf  
SchweizMobil



Mittwoch, 22. April 2026

Leitung: Susanne Suter

## Burgflue

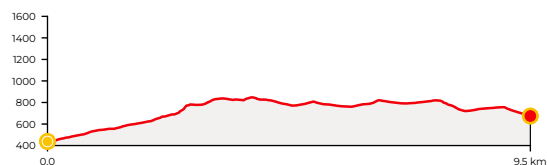
Wanderung im Aargauer Jurapark



### Route:

Wölflinswil (437) – Burghof (554) – Burgflue (791) – Salhöhe (772) – Salhöhe (787) – Uf der Egg (822) – Unter der Egg (720) – Benkerjoch (674)

Die Wanderung vom Fricktal über blühende Wiesen und durch ausgedehnte Wälder hinauf zum Höhenrücken des Jura besticht durch ihre botanische Vielfalt und wechselnden Ausblicken. Nach einem stetigen Anstieg wird man von der Burgflue mit schöner Aussicht über das obere Fricktal bis zum Schwarzwald und über das Oberbaselbiet zur Jurakette belohnt. Das sanfte Frühlingsgrün des Waldes, der Vogelgesang und der bunte Blumentepich der Frühlingsblüher erfreuen das Wanderherz. Im stetigen Auf und Ab über den Gratweg der Eggholde geniesst man die Aussichten über das Mittelland bis zur Alpenkette.



Wölflinswil

Benkerjoch

32

### Treffpunkt:

08:20 Basel SBB, Passerelle (IR36 Richtung Zürich Flughafen)

### Hinfahrt:

08:36 Basel SBB ab  
09:23 Wölflinswil, Dorfplatz an

### Rückfahrt:

14:25 Benkerjoch, Passhöhe ab  
14:49 Frick an  
Individuell ab Bahnhof Frick

### Billette / Kosten:

U-Abo Bereich; ohne U-Abo: Billette nach Wölflinswil, Dorfplatz und ab Benkerjoch, Passhöhe selbst lösen

### Verpflegung:

Aus dem Rucksack; evtl. Einkehr in Frick

### Besonderes:

Die Wanderung kann abgekürzt werden;  
Stöcke empfohlen

### Anmeldung:

Ab 22.03.26 unter [wanderwege-beider-basel.ch](http://wanderwege-beider-basel.ch)

Zur Wanderung auf  
SchweizMobil





Samstag, 25. April 2026

## Generalversammlung

Bitte reservieren Sie sich bereits heute das Datum für unsere Generalversammlung: 25.4.2026



Foto: Generalversammlung 2025

### Details und Anmeldung:

Die Mitglieder der Wanderwege beider Basel erhalten im März 2026 in einem Versand detaillierte Unterlagen zur Generalversammlung. Anmeldungen sind ab Anfang April auf der Website möglich.

Mehr Informationen und Anmeldung unter:

wanderwege-beider-basel.ch oder bei der Geschäftsstelle: 061 922 19 44, [info@wwbb.ch](mailto:info@wwbb.ch)



# MAGGIORINI

**EXZELLENZ IN TECHNOLOGIE & SERVICE**  
**SEIT 1942**



**Verkauf Drucker**



**ICT Support**



**Reparaturen & Service**



**Cloud Backup**



**Hard- & Software**



**Beratung & Planung**



**Netzwerk & WLAN**



**Leasing & Finanzierung**



**[info@mag-ag.ch](mailto:info@mag-ag.ch)**



**[www.mag-ag.ch](http://www.mag-ag.ch)**



**061 551 77 77**



Mittwoch, 29. April 2026

Leitung: Roland Christ






## Interregio-Wanderung 2. Etappe

Über Grenzen hinaus - Wandern verbindet



### Route:

Bad Bellingen – Schloss Bürgeln – Kandern

 5 h  19 km  550 m  600 m  hoch

Zusammen mit den Wanderfreunden vom Schwarzwaldverein mit seinen umliegenden Ortsvereinen und dem Club Vosgien Ferrette geht es gemeinsam auf die zweite Etappe des Interregio-Wanderwegs. Die reizvolle Route durch das Markgräflerland begeistert mit sanften Hügeln, weiten Ausblicken und sehenswerten Orten wie Schloss Bürgeln. Von dort geht es weiter in Richtung Kandern, wo wir den Tag gemütlich ausklingen lassen.

**Treffpunkt:** 08:15 Bahnhof Weil am Rhein

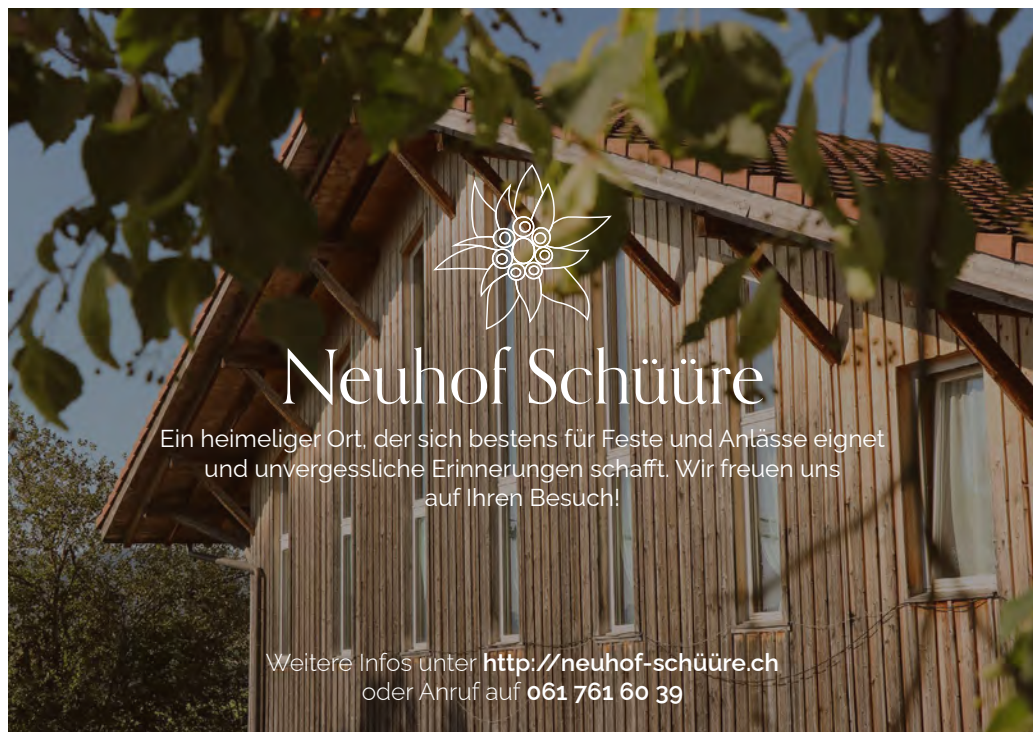
**Hinfahrt:** 08:32 Weil am Rhein ab


**Rückfahrt:** Ab Kandern

**Kosten:** Billette bis Bad Bellingen und ab Kandern selbst lösen

**Verpflegung:** Aus dem Rucksack

**Anmeldung:** Ab 29.03.26 unter [wanderwege-beider-basel.ch](http://wanderwege-beider-basel.ch)





## Neuhof Schüüre

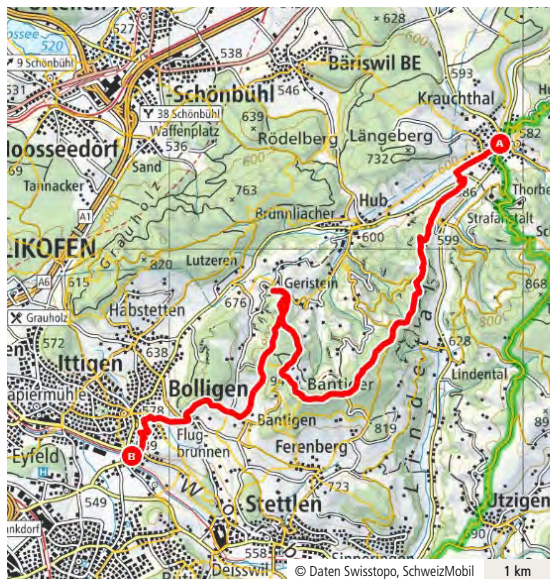
Ein heimeliger Ort, der sich bestens für Feste und Anlässe eignet  
und unvergessliche Erinnerungen schafft. Wir freuen uns  
auf Ihren Besuch!

Weitere Infos unter <http://neuhof-schüüre.ch>  
oder Anruf auf 061 761 60 39

Samstag, 02. Mai 2026

Leitung: Brigitte Beerli

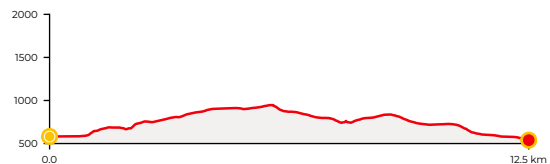
## Emmentaler Sandmonumente Im Krauchthal



### Route:

Krauchthal (582) – Fluehüsli (737) – Bantiger (947) – Burg-ruine Geristein (764) – Bantigen (714) – Flugbrunnen (633) – Bolligen (540)

Die Wanderung führt über einen markanten Felsrücken auf einem schmalen, bewaldeten Gratweg. Entlang steil abfallender Felswände und eindrucksvoller Sandsteinformationen gelangen wir zu den Fluehüsli aus dem 16. Jahrhundert – zwei in den Fels gebaute Häuschen, die bis heute bewohnt sind. Weiter geht's zum 153 Meter hohen Bantigerturm, von dem sich ein beeindruckender Ausblick auf Bern und die Alpen eröffnet. Ein kurzer Abstecher zur Geristeinruine rundet die Tour ab, bevor wir unser Ziel Bolligen erreichen.



Krauchthal

Bolligen

35

### Treffpunkt:

08:40 Basel SBB, Passerelle  
(IC6 Richtung Brig)

### Hinfahrt:

08:58 Basel SBB ab  
10:40 Krauchthal, Post an

### Rückfahrt:

16:12 Bolligen ab  
17:29 Basel SBB an

### Billette / Kosten:

Billette nach Krauchthal, Post und ab Bolligen selbst lösen

### Verpflegung:

Aus dem Rucksack

### Besonderes:

Gratweg mit Ketteli gesichert, erfordert Trittsicherheit und Schwindelfreiheit. Wanderung kann nur bei Trockenheit durchgeführt werden. Stöcke empfohlen. Max. 30 Teilnehmende

### Anmeldung:

Ab 02.04.26 unter  
wanderwege-beider-basel.ch

Zur Wanderung auf  
SchweizMobil


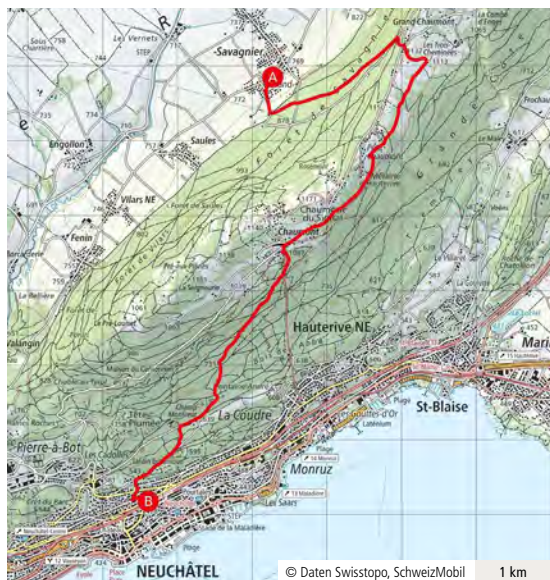


Mittwoch, 06. Mai 2026

Leitung: Kathrin de Vries

# Neuenburg und Dürrenmatt

## Über den Chaumont zum Centre Dürrenmatt

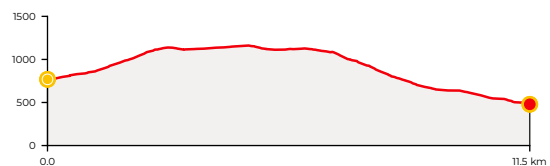


### Route:

Savagnier Grand (769) – Grand Chaumont (1132) – Petit Chaumont (1165) – Chaumont (1087) – Centre Dürrenmatt beim Jardin Botanique (543) – Neuenburg Bahnhof (478)

Ausgangspunkt ist Savagnier im Val de Ruz – von dort führt der Pfad über den Chaumont, vorbei an sanften Wäldern und blühenden Wiesen, immer begleitet vom beeindruckenden Panorama des Neuenburgersees. Kurz vor der Stadt Neuenburg machen wir einen Stopp im faszinierenden Centre Dürrenmatt: Hier tauchen wir in das Leben des Künstlers ein, besichtigen sein ehemaliges Wohnhaus und bewundern seine einzigartigen Werke.

3 h 30 min 11.5 km 450 m 750 m mittel



Savagnier Grand

Neuenburg

36

### Treffpunkt:

06:20 Basel SBB, Passerelle (EC Richtung Domodossola)

### Hinfahrt:

06:28 Basel SBB ab

08:54 Savagnier, Grand-Savagnier an

### Rückfahrt:

15:53 Neuchâtel, Bahnhof ab

17:32 Basel SBB an

### Billette / Kosten:

Billette nach Savagnier, Grand-Savagnier und ab Neuchâtel, Bahnhof bitte selbst lösen. Centre Dürrenmatt: Erwachsene Fr. 8.–/AHV Fr. 5.–

### Verpflegung:

Aus dem Rucksack;

Kaffee im Centre Dürrenmatt möglich

### Besonderes:

Max. 25 Teilnehmende

### Anmeldung:

Ab 06.04.26 unter [wanderwege-beider-basel.ch](http://wanderwege-beider-basel.ch)



Zur Wanderung auf  
SchweizMobil



Samstag, 09. Mai 2026

Leitung: Seppi Lenherr

## Zum Jagdschloss Raymontpierre

Fürstlicher Charme der Jura-Landschaft



### Route:

Rebeuvelier (664) – Tiergarten (560) – Vermes (565) – Les Petits Terras (885) – Chateau de Raymontpierre (938) – Rebeuvelier (664)

Eingebettet in 650 Hektaren unberührte Natur liegt das historische Jagdschloss Raymontpierre am Fusse des Mont Raimeux – einst Rückzugsort adeliger Jagdgesellschaften. Der umliegende Forst diente als exklusives Jagdrevier. Heute lädt die Umgebung zu einer eindrucksvollen Rundwanderung durch die Schönheit des Juras ein. Raymontpierre ist mehr als ein Schloss. Es ist ein Ort der Stille, der Geschichten erzählt – von Adel und Jagd, von Wandel und Erhaltung, von Sehnsucht nach Natur.

### Treffpunkt:

08:20 Basel SBB, Passerelle (IC51 Richtung Lausanne)

### Hinfahrt:

08:32 Basel SBB ab  
09:45 Rebeuvelier an

### Rückfahrt:

16:53 Rebeuvelier ab  
17:56 Basel SBB an

### Billette / Kosten:

Billette bis und ab Rebeuvelier selbst lösen

### Verpflegung:

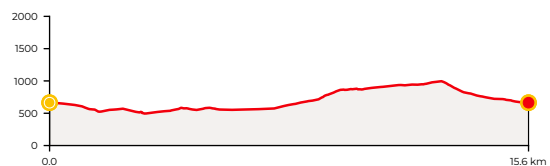
Aus dem Rucksack

### Besonderes:

Max. 25 Teilnehmende

### Anmeldung:

Ab 09.04.26 unter [wanderwege-beider-basel.ch](http://wanderwege-beider-basel.ch)



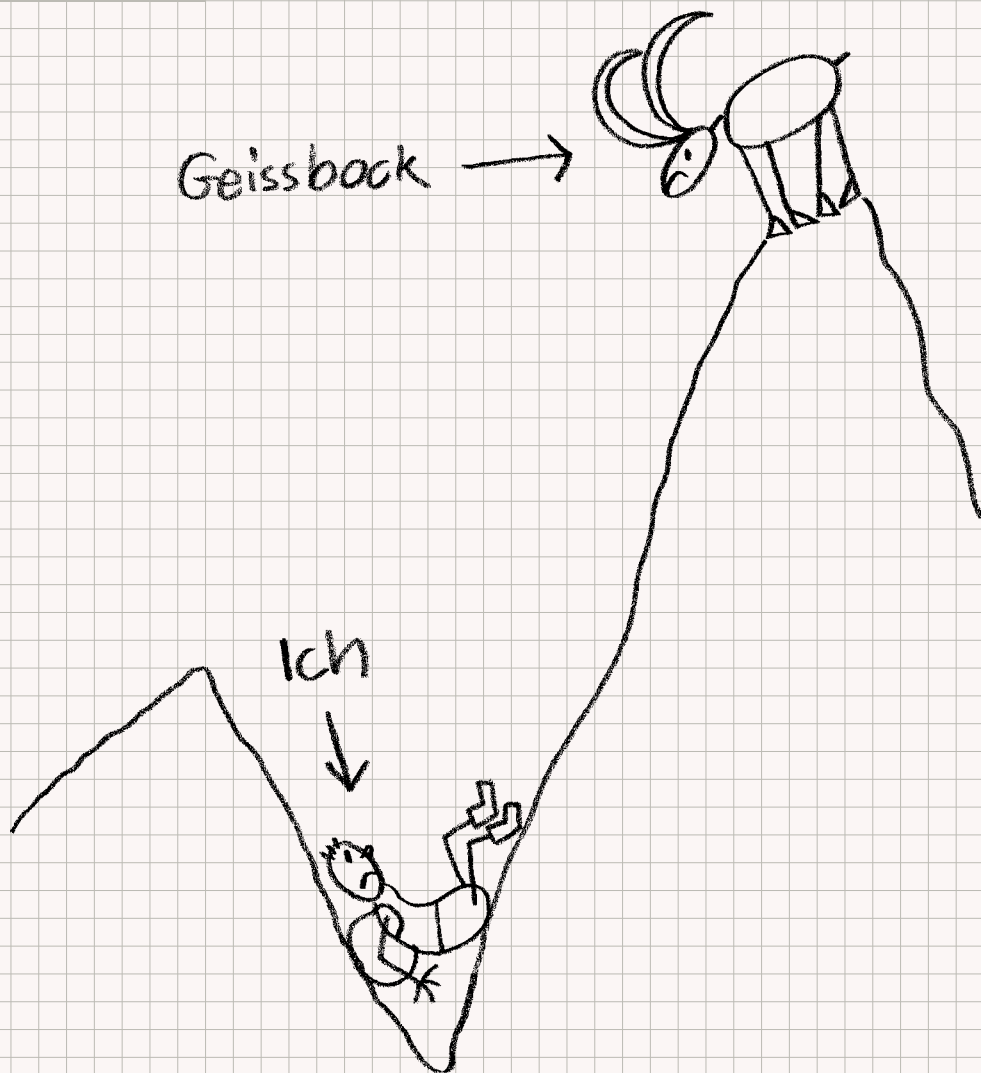
Rebeuvelier

Rebeuvelier

Zur Wanderung auf  
SchweizMobil







Was immer kommt – wir helfen Ihnen  
rasch und unkompliziert. **mobiliar.ch**

**Generalagentur Aesch**  
Stephan Hohl  
T 061 756 56 56, aesch@mobiliar.ch

**Generalagentur Basel**  
Beat Herzog  
T 061 266 62 70, basel@mobiliar.ch

**Generalagentur Liestal**  
Roger Kamber  
T 061 927 22 22, liestal@mobiliar.ch

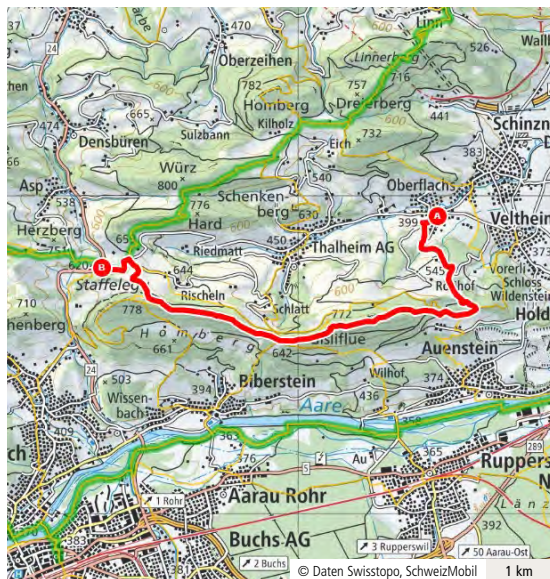
**die Mobiliar**

Saturday, May 16, 2026

Guide: Hanspeter Preiswerk

## Gisliflue

From Oberflachs to the Staffelegg



### Itinerary:

Oberflachs (399) – Veltheimerberg (541) – Gisliflue (772) – Gatter (642) – Egg (750) – Staffelegg (620)

At the beginning of our hike we encounter a pretty castle and a number of ruins of ancient castles. They all indicate the importance of the area in medieval times. Having reached the Veltheimerberg, we have a perfect view of the Mittelland. The Gisliflue is said to be the most beautiful viewpoint of the canton Aargau!

### Meeting Place:

09:25 Basel SBB, Passerelle (IR36 to Zürich, Flughafen)

### Journey:

09:36 Basel SBB dep.

10:50 Oberflachs, Mitteldorf arr.

### Return Journey:

15:17 Staffelegg Passhöhe dep. (B135)

16:23 Basel SBB arr.

### Ticket / Cost:

Purchase your own individual ticket. As an owner of the U-Abo (TNW) you must only purchase a ticket from Frick to Oberflachs, Mitteldorf

### Refreshments:

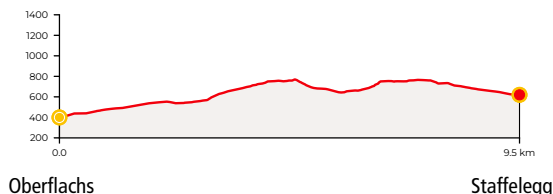
Bring your own food and drinks

### Special Note:

Detailed instructions will be sent to all registered a few days before the hike

### Registration:

Online from 16.04.26: [wanderwege-beider-basel.ch](https://wanderwege-beider-basel.ch)



Oberflachs

Staffelegg

To the track on  
SchweizMobil



Dienstag, 19. Mai 2026

Leitung: Irene Meinen

## Entlebuch

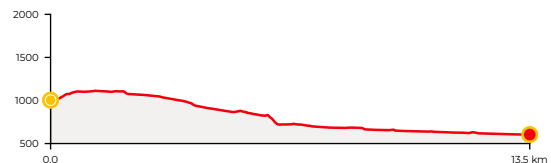
Moorpfade, Kanalweg und Emmenuferweg



### Route:

Finsterwald, Schwändeli (1005) – Fuchseremoos (1107)  
– Finsterwald (1060) – Chilewald (900) – Burgstelle Entlebuch (832) – Chappelbodenbrücke (600)

Die UNESCO Biosphäre Entlebuch ist eine international anerkannte Modellregion für nachhaltige Entwicklung – inspiert von den 17 UNO-Zielen. Die landschaftlich reizvolle Wanderung führt über malerische Moorpfade, durch blühende Wiesen und schattige Wälder. Nach einem kurzen, steilen Abstieg zur Grossen Entle mit ihrem attraktiven Wasserkanal erreicht man das Dorf Entlebuch. Anschliessend begleitet der Weg entlang der Kleinen Emme (Emmenuferweg) eine idyllische Flusslandschaft mit naturnahen Auengebieten und weiten Kiesbänken.



Finsterwald

Chappelbodenbrücke

40

### Treffpunkt:

06:50 Basel SBB, Passerelle (IC21 Richtung Lugano)

### Hinfahrt:

07:04 Basel SBB ab

09:05 Finsterwald, Schwändeli an

### Rückfahrt:

15:00 Chappelbodenbrücke ab

16:55 Basel SBB an

### Billette / Kosten:

Billette nach Finsterwald, Schwändeli und ab Chappelbodenbrücke selbst lösen

### Verpflegung:

Aus dem Rucksack

### Besonderes:

Trittsicherheit, Wanderstöcke empfohlen. Max. 25 Teilnehmende

### Anmeldung:

Ab 19.04.26 unter [wanderwege-beider-basel.ch](http://wanderwege-beider-basel.ch)



Zur Wanderung auf  
SchweizMobil



Donnerstag, 21. Mai 2026

Leitung: Brigitte Beerli

## Bözingenberg und Tubeloch

Über den Bieler Hausberg



### Route:

Romont BE (750) – La Bergerie (927) – Bözingenberg (930) – Tierpark Biel Bözingen (555) – Frin villier-Taubenloch (572)

Diese traumhafte Wanderung begeistert mit herrlichen Ausblicken über das Drei-Seen-Land bis hin zu den schneebedeckten Alpen. Von Romont aus führt der Weg über idyllische Juraweiden mit wilder Vegetation hinauf zum Bözingenberg – ein Aussichtspunkt, der zum Verweilen einlädt. Der Abstieg verläuft durch den stillen Vorbergwald und den Bieler Tierpark, wo uns einheimische Tiere begegnen. Als krönender Abschluss wartet ein echtes Naturwunder: die mystische Tubelochschlucht – wild, magisch und atemberaubend.

### Treffpunkt:

08:20 Basel SBB, Passerelle (IC51 Richtung Lausanne)

### Hinfahrt:

08:32 Basel SBB ab

10:19 Romont BE an

### Rückfahrt:

15:35 Frin villier-Taubenloch

16:55 Basel SBB an

### Billette / Kosten:

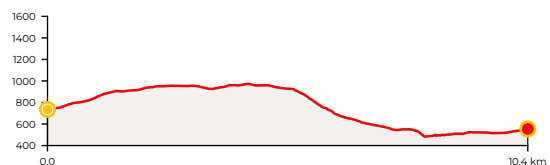
Billette nach Romont BE und ab Frin villier-Taubenloch selbst lösen

### Verpflegung:

Aus dem Rucksack. Einkehr ev. unterwegs im Bözingenberg oder am Schluss der Wanderung

### Anmeldung:

Ab 21.04.26 unter [wanderwege-beider-basel.ch](http://wanderwege-beider-basel.ch)



Romont BE

Frin villier

Zur Wanderung auf  
SchweizMobil



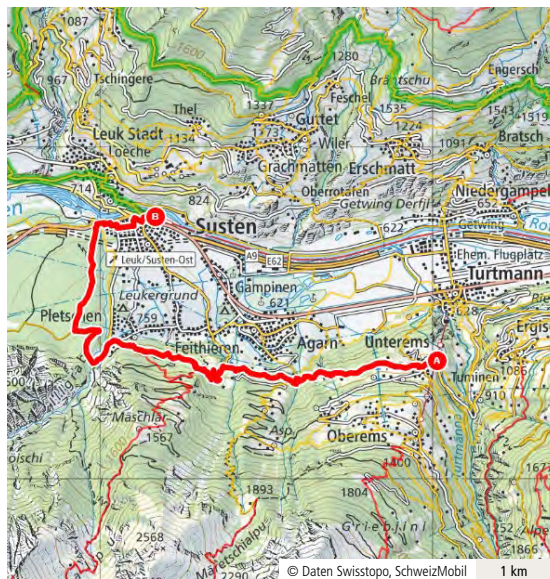


Donnerstag, 28. Mai 2026

Leitung: Kathrin de Vries

## Unterwegs im Rhonetal

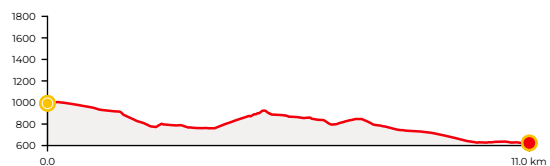
Entlang der Bergflanke zum Illgraben - Einblick in die Kraft der Erosion



### Route:

Unterems (1004) – Hofstatt (870) – Talmatte (815) – Bhutanbrücke (855) – Obere Abschlacht (744) – Leuk Bahnhof (630)

Mit der Seilbahn fahren wir hinauf an den Nordhang des Rhonetales. Entlang der steilen Bergflanke wandern wir überwiegend durch Waldgebiete, vorbei an einer reichen Flora und mehreren Aussichtspunkten, die beeindruckende Blicke ins Tal eröffnen. Unser Ziel ist der Illgraben, ein markantes Erosionsgebiet, das eindrücklich zeigt, wie Wasser und Naturgewalten das Landschaftsbild formen und ständig verändern. Von hier führt der Weg durch den urtümlichen Pfyrrwald hinunter zum Bahnhof Leuk.



Unterems

Leuk

42

### Treffpunkt:

06:46 Basel SBB, Passerelle (EC Richtung Brig)

### Hinfahrt:

06:56 Basel SBB ab

09:24 Turtmann, Bahnhof an

### Rückfahrt:

16:39 Leuk ab

19:02 Basel SBB an

### Billette / Kosten:

Billet nach Turtmann, Bahnhof und von Leuk, Bahnhof zurück sowie Billett von Turtmann nach Unterems (Seilbahn) per SBB App oder am Automaten an der Talstation selbst lösen

### Verpflegung:

Aus dem Rucksack

### Besonderes:

Stöcke empfohlen. Max 18 Teilnehmende

### Anmeldung:

Ab 28.04.26 unter [wanderwege-beider-basel.ch](http://wanderwege-beider-basel.ch)

Zur Wanderung auf  
SchweizMobil



Mit jedem  
Einsatz  
gewinnt der  
Baselbieter  
Sport



**SWISSLOS**

Sportfonds Baselland


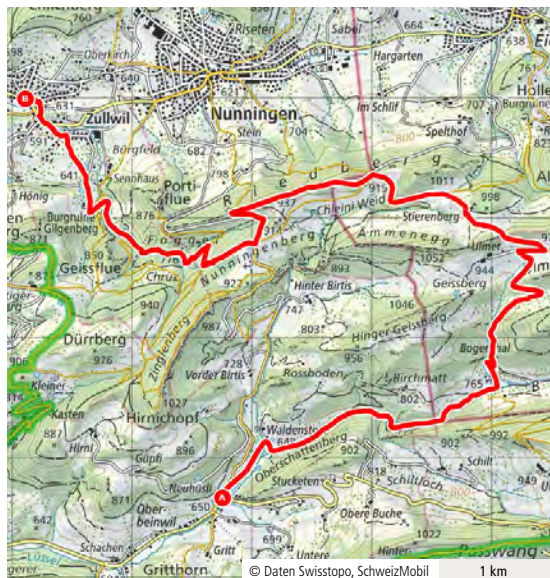
Sportamt Baselland

Samstag, 30. Mai 2026

Leitung: Tamara & Bruno Stähli-Cueni

## Durch Schluchten und über Kreten im Schwarzbubenland

Naturschätze im Passwanggebiet



### Route:

Beinwil, Neuhüsli (650) – Bogenthal (765) – Ulmethöchi (964) – Stiereberg (953) – Ibachfälle – Zullwil (587)

Die heutige Wanderung führt uns durch das abwechslungsreiche Passwanggebiet. Wir entdecken die wildromantische Lüssel-Schlucht, durchqueren das idyllische Bogenthal mit seinem versteckten Seelein und geniessen die Aussicht von der Ulmethöhe und dem Stierenberg – bei klarer Sicht sogar bis zum Schwarzwald und den Vogesen. Bunte Blumenwiesen und verborgene Kreten begleiten uns weiter auf dem Weg, ehe wir erneut in eine abenteuerliche Schlucht eintauchen.

### Treffpunkt:

11:00 Posthaltestelle Beinwil, Neuhüsli

### Hinfahrt:

10:02 Basel SBB ab

10:55 Beinwil, Neuhüsli an

### Rückfahrt:

Individuell ab Zullwil um ca. 17.00 Uhr

### Billette / Kosten:

U-Abo-Bereich; ohne U-Abo: Billette nach Beinwil, Neuhüsli und ab Zullwil selbst lösen

### Verpflegung:

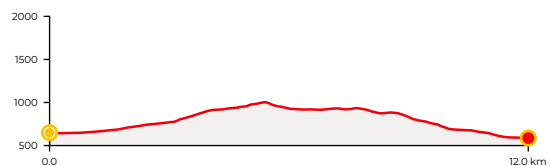
Gemeinsames Mittagessen im Restaurant Stierenberg  
Menu Fr. 26.50 p. P.

### Besonderes:

Max. 30 Teilnehmer

### Anmeldung:

Ab 30.04.26 unter [wanderwege-beider-basel.ch](http://wanderwege-beider-basel.ch)



Beinwil, Neuhüsli

Zullwil


Zur Wanderung auf  
SchweizMobil



Sonntag, 31. Mai 2026

## Dreiländertreffen

Trinationales Wandern im Markgräflerland



Der Schwarzwaldverein Weil am Rhein lädt herzlich zum trinationalen Wandertreffen mit den Freunden vom Club Vosgien Ferrette und den Wanderwegen beider Basel ein.

Nach einer gemeinsamen Begrüssung um 09:00 Uhr bei der Endstation der Tramhaltestelle in Weil am Rhein teilen wir uns in zwei Gruppen auf:

### **Gruppe 1 - Wanderung ab Istein (13km / 250 Hm / 4 Std.)**

Die Wanderung startet in Istein und führt über Huttingen auf den Panoramaweg Schafberg Richtung Laufelberg. Ständig begleitet von grandiosen Ausblicken auf Basel, den Jura, bei klarer Sicht sogar bis in die Alpen, sowie Richtung Blauen und Schloss Bürgeln, wandern wir durch die Reben dem Ziel in Eimeldingen entgegen.

### **Gruppe 2 - Vitra und Wanderung ab Binzen (5 km / 0 Hm / 1.5 Std.)**

Diese Gruppe fährt zunächst mit dem Bus zur Vitra in Weil am Rhein und nimmt dort an einer einstündigen Besichtigung des Vitragartens und Vitrahauses teil. Das Vitracafé lädt ab 10:00 Uhr zum kurzen Verweilen ein. Um 10:40 Uhr fahren wir mit dem Bus nach Binzen, wo die gemütliche Wanderung entlang der Kander beginnt. Durch den Ortskern von Eimeldingen gelangen wir zum gemeinsamen Zielpunkt.

In Eimeldingen lassen wir den Wandertag bei Kaffee und Kuchen ausklingen – ein schöner Abschluss eines erlebnisreichen Tages.

#### **Treffpunkt:**

09:00 Weil am Rhein, Endstation Tramhaltestelle

#### **Hinfahrt:**

09:22 Gruppe 1 mit RB27

09:32 Gruppe 2 mit Bus zur Vitra

#### **Rückfahrt:**

Individuell stündlich ab 15:33 ab Eimeldingen  
Strecke zum Bahnhof ca. 1km (15 Min zu Fuss)

#### **Verpflegung:**

Aus dem Rucksack

Kaffee und Kuchen am Schluss der Wanderung

#### **Billette / Kosten:**

Hin- und Rückreise: Gruppenbillett für 5 Personen zu Fr. 3.– pro Person (bitte Betrag passend bereit halten; wird vor Ort eingesammelt)

Die Rückreise bis Basel Bad. Bahnhof ist im Billett inbegriffen. Bei individueller Rückreise:

Billett ab Eimeldingen selbst lösen

#### **Besonderes:**

ID und Euro mitnehmen

#### **Anmeldung:**

Ab 30.04.26 unter [wanderwege-beider-basel.ch](http://wanderwege-beider-basel.ch)



## Die Bäckerei in Liestals Altstadt & in Pratteln zwischen Schloss & Schmittiplatz

- Täglich frische Backwaren aus naturnahem Getreideanbau
- Grosse Auswahl frischer Sandwiches
- Feine Hausgemachte Spezialitäten
- Hausgemachte Pralines

**4410 Liestal, Rathausstrasse 18**  
**4133 Pratteln, Schlossstrasse 59**

**Tel. 061 / 921 06 90**  
**beck-finkbeiner.ch**

**Tschäpperli**  
von Blarer



im Tschäpperli 92  
CH-4147 Aesch / BL  
061 753 15 30


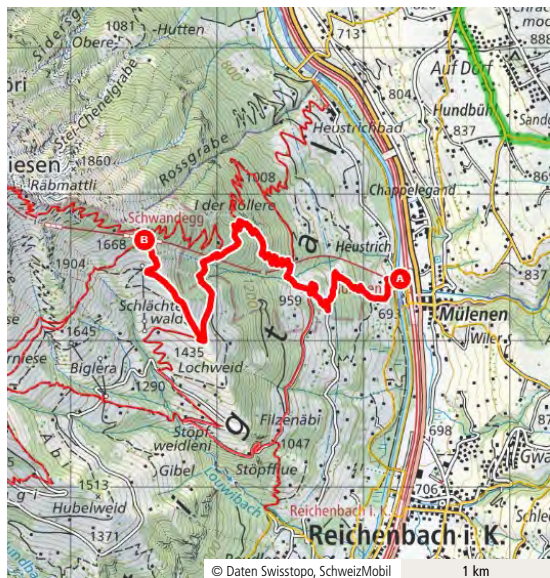
info@tschaepperliweine.ch  
**www.tschaepperliweine.ch**

Samstag, 06. Juni 2026

Leitung: Silvia Sommer

## Mit dem Wanderbillett auf den Niesen

Die Schweizer Pyramide



### Route:

Mülmen (691) – Heustrichweid (886) – Haslerweid (959) – Niesenwald (1244) – Schwandegg (1668)

Mit 11674 Stufen ist die Treppe entlang der Niesenbahn die längste der Welt. Zwar nicht über diese Stufen aber immer in der Nähe der Bahn überwinden wir die ersten 1000 Höhenmeter und steigen in der Mittelstation Schwandegg in die historische Standseilbahn. Auf dem Gipfel des 2362 Meter hohen, hoffentlich verschneiten, Niesen geniessen wir die herrliche Rundumsicht auf die Berner Alpen, den Thuner- und Brienzensee und weiter bis ins Mittelland.

### Treffpunkt:

07:20 Basel SBB, Passerelle  
(IC61 Richtung Interlaken Ost)

### Hinfahrt:

07:30 Basel SBB ab  
09:17 Mülmen, Talstation Niesenbahn an

### Rückfahrt:

14:35 / 15:35 Mülmen ab  
16:29 / 17:29 Basel SBB an

### Billette / Kosten:

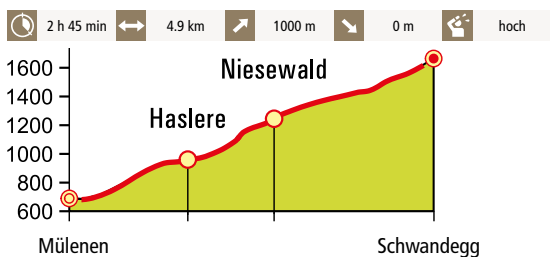
Wanderbillett Niesen, Fr. 51.– mit Halbtax oder GA  
Fr. 25.50, selbst lösen

### Verpflegung:

Im Berghaus Niesen Kulm. Es besteht auch die Möglichkeit für ein Picknick

### Anmeldung:

Ab 06.05.26 unter [wanderwege-beider-basel.ch](http://wanderwege-beider-basel.ch)



Zur Wanderung auf  
SchweizMobil



Sonntag, 07. Juni 2026

Leitung: Tamara & Bruno Stähli-Cueni

## Auf Römerwegen am Blauen

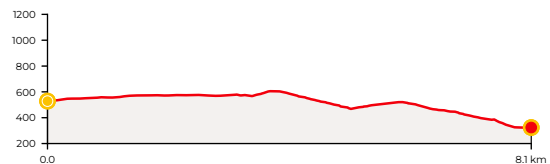
Familienwanderung - Wanderspäss für Gross und Klein



### Route:

Blauen (531) – Blattenpass (574) – Weidhütte Nenzlingen (500) – Letzi Glögglifels – Grellingen (325)

Blauen und Nenzlingen liegen auf einer Sonnenterrasse am Blaueberg, umgeben von Magerwiesen und Kirschbäumen. Hier gibt es für Gross und Klein viel zu entdecken: Besonders aufregend sind die riesige Bank auf dem Blattenpass, die faszinierenden Felsformationen am Glögglifels und die historischen Gruben oberhalb von Grellingen. Schon die Römer nutzten die Pfade am Blattenpass und Glögglifels, später wurden sie im Mittelalter durch Karrengeleise gesichert. Zum Ausruhen und Stärken lädt die Weidhütte in Nenzlingen mit Grillplatz ein – der perfekte Ort für eine gemeinsame Mittagspause.



Blauen

Grellingen

48



### Treffpunkt:

10:00 Posthaltestelle Blauen, Dorfplatz

### Hinfahrt:

09:08 Basel SBB ab

09:53 Blauen, Dorfplatz an

### Rückfahrt:

Individuell, ab Grellingen um ca. 15 Uhr

### Billette / Kosten:

U-Abo Bereich; ohne U-Abo: Billette nach Blauen, Dorfplatz und ab Grellingen selbst lösen

### Verpflegung:

Wurst und Brot offeriert von BLKB

Mineralwasser offeriert von Eptinger

Grillstelle bei der «Weidhütte Nenzlingen» steht bereit

### Anmeldung:

Ab 07.05.26 unter [wanderwege-beider-basel.ch](http://wanderwege-beider-basel.ch)

Zur Wanderung auf  
SchweizMobil





Mittwoch, 10. Juni 2026

Leitung: Susanne Suter

# Panoramawanderung und Naturperle

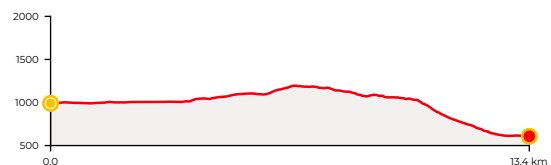
Naturerlebnis am Wachsedornmoos



## Route:

Wachsedorn, Hof (991) – Wachsedornmoos (990) – Heimenschwand (1005) – Chrüzholz (1041) – Schafegg (1198) – Falkenfluh (1021) – Unterhaus (788) – Oberdiessbach (604)

Diese herrliche Wanderung über den Höhenrücken zwischen dem Emmen- und dem Zulgatal führt gleich zu Beginn am geschützten Flach- und Hochmoor „Wachsedornmoos“ vorbei – einer echten Naturperle. Eine ansprechende Dokumentation informiert über den Torfabbau vergangener Zeiten. Das Panorama beeindruckt von der Schratzenfluh bis zum Hohgant, von den Berner Hochalpen bis zur Stockhornkette sowie über das Mittelland bis zum Jura. Die Schafegg bietet in der kühlen Waldluft ein angenehmes Unterwegssein.



Wachsedorn

Oberdiessbach

## Treffpunkt:

07:15 Basel SBB, Passerelle  
(IC61 Richtung Interlaken Ost)

## Hinfahrt:

07:30 Basel SBB ab  
09:42 Wachsedorn, Hof an

## Rückfahrt:

16:41 Oberdiessbach, Bahnhof ab  
18:29 Basel SBB an

## Billette / Kosten:

Billette nach Wachsedorn, Hof und ab Oberdiessbach, Bahnhof selbst lösen

## Verpflegung:

Aus dem Rucksack;  
Einkehr am Schluss der Wanderung möglich

## Besonderes:

Wanderstöcke empfohlen. Max. 25 Teilnehmende

## Anmeldung:

Ab 10.05.26 unter [wanderwege-beider-basel.ch](http://wanderwege-beider-basel.ch)

Zur Wanderung auf  
SchweizMobil





Sonntag, 14. Juni 2026

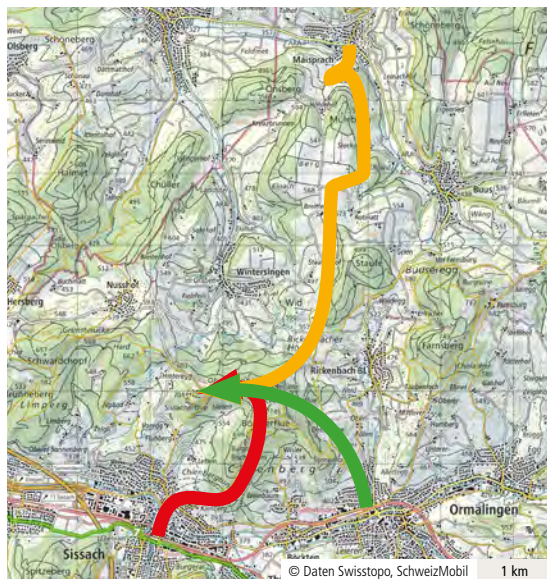
## Wandertreffen AG, SO, BS, BL

Drei Wege – ein Ziel: Sissacherflue

Leitung: Heinz Kamber (SO)

Seppi Lenherr (BS/BL)




Walter Oettli (AG)



Das diesjährige Treffen lädt unsere Wanderfreunde erneut zu einem besonderen Erlebnis ein. Drei verschiedene Treffpunkte bilden den Ausgangspunkt für abwechslungsreiche Routen, die alle auf ein gemeinsames Ziel führen: die Sissacherflue. Diese ist nicht nur ein beliebtes Ausflugsziel mit weiter Sicht über das Baselbiet bis hin zu den Alpen, sondern auch ein Ort mit reicher Geschichte. Reste einer mittelalterlichen Fluchtburg zeugen von ihrer früheren strategischen Bedeutung als Schutz- und Beobachtungspunkt in unruhigen Zeiten.

**Route 1:** Zur Wanderung auf SchweizMobil: 


Start: Gelterkinden

 1 h 35 min  4,6 km  400 m  100 m





**Route 2:** Zur Wanderung auf SchweizMobil: 

Start: Maisprach  
(trittsicher und schwindelfrei erforderlich)

 2 h 25 min  7,5 km  500 m  150 m

**Route 3:** Zur Wanderung auf SchweizMobil: 

Start: Sissach

 1 h 40 min  5 km  400 m  100 m

### Treffpunkt:

Route 1: 09:10 Gelterkinden, Bahnhof

Route 2: 08:35 Maisprach, Dorf

Route 3: 09:00 Sissach, Bahnhof

### Rückreise:

Option 1: Kurzer Fussmarsch (20 min) zur Bushaltestelle Sissacherflue, Fahrt nach Sissach, Bahnhof

Option 2: Wanderung zum Sissacher Bahnhof, ca. eine Stunde

### Billette / Kosten:

Billette zum Treffpunkt der gewählten Wanderung und ab Sissach, Sissacherflue oder Bahnhof selbst lösen

### Verpflegung:

WbB offeriert Apéro im Bergrestaurant Sissacherflue.

Mittagessen im Bergrestaurant (Fleisch oder Vegi Menu: Fr. 35.–/Person) oder draussen aus dem Rucksack

### Anmeldung:

Bis 10. Juni 2026 online unter wanderwege-beider-basel oder auf der Geschäftsstelle: 061 922 19 44

Die Teilnehmenden erhalten vor der Wanderung ein Mail mit genaueren Angaben.

Die Teilnehmerzahl ist auf insgesamt 100 beschränkt und die Anmeldungen werden in der Reihenfolge des Eingangs berücksichtigt.

Samstag, 20. Juni 2026

Leitung: Brigitte Beerli

## Dulliker Engelberg

Panoramawanderung mit Weitsicht und Waldstille



### Route:

Kölliken (428) – Tannmatt (420) – Gruebacker (491) – Ober Gulachen (577) – Schürlichöpfli (634) – Engelberg (670) – Känzeli (692) – Bremsirain (537) – Aarburg (396)

Über sanfte Hügel und durch stille Wälder gelangen wir zum Dulliker Engelberg, der uns mit einem weiten Blick auf die Jurakette und ins Mittelland belohnt. Mit etwas Glück ist das Ankerstübli geöffnet – der ideale Ort, um nach dem Picknick einen Kaffee zu geniessen. Beim Känzeli legen wir eine Pause ein und lassen das eindrucksvolle Panorama vom Säntis bis zum Gantrisch auf uns wirken. Der Abstieg nach Aarburg führt uns schliesslich an der imposanten Festung vorbei.



### Treffpunkt:

08:00 Basel SBB, Passerelle (IR27 Richtung Luzern)

### Hinfahrt:

08:16 Basel SBB ab

09:33 Kolliken an

### Rückfahrt:

Ca. 15.00 Uhr, individuell ab Aarburg (via Olten)

### Billette / Kosten:

Billette nach Kolliken und ab Aarburg, Städtli selbst lösen

### Verpflegung:

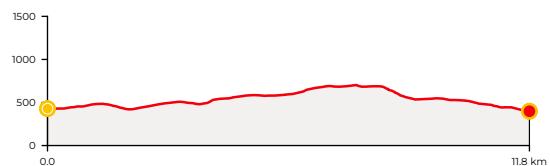
Aus dem Rucksack. Wenn möglich Kaffeehalt auf dem Dulliker Engelberg oder am Ende der Wanderung

### Besonderes:

Stöcke empfohlen

### Anmeldung:

Ab 20.05.26 unter [wanderwege-beider-basel.ch](http://wanderwege-beider-basel.ch)



Kölliken

Aarburg

51

Zur Wanderung auf  
SchweizMobil



Sonntag, 21. Juni 2026

Leitung: Seppi Lenherr

## Jura Rando – Montez aux Franches-Montagnes

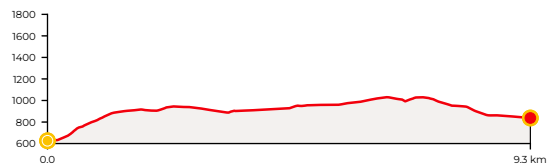
Gemeinsam mit Jura Rando



### Route:

Combe-Tabeillon (629) – Saulcy (910) – Les Beusses (901) – Lajoux (959) – La Fontaine (1040) – La Combe (839)

Ein traumhafter Tag erwartet uns in bester Gesellschaft mit unseren Freundinnen und Freunden von Jura Rando. Gemeinsam erkunden wir die abwechslungsreiche Landschaft der Freiberge. Wir starten in Combe-Tabeillon und steigen stetig bergauf. Der Weg führt zunächst nach Saulcy und weiter bis zum Etang des Beusses. Dort legen wir eine Pause ein und geniessen gemeinsam einen Apéro am Wasser. Gestärkt geht es über Lajoux nach La Fontaine, dem höchsten Punkt der Wanderung. Von dort beginnt der Abstieg in Richtung Haltestelle La Combe, wo wir die Rückfahrt antreten.



Combe-Tabeillon

La Combe

52

### Treffpunkt:

08:20 Basel SBB, Passerelle (IC51 Richtung Lausanne)

### Hinfahrt:

08:32 Basel SBB ab

09:47 Combe-Tabeillon an

### Rückfahrt:

xx:54 La Combe ab

xx:26 Basel SBB an

### Billette / Kosten:

Billette bis Combe-Tabeillon und ab La Combe selbst lösen

### Verpflegung:

Aus dem Rucksack

### Besonderes:

Max. 30 Teilnehmende

### Anmeldung:

Ab 21.05.26 unter [wanderwege-beider-basel.ch](http://wanderwege-beider-basel.ch)

Zur Wanderung auf  
SchweizMobil





Samstag, 27. Juni 2026

Leitung: Seppi Lenherr

## 20. Schweizer Wandernacht

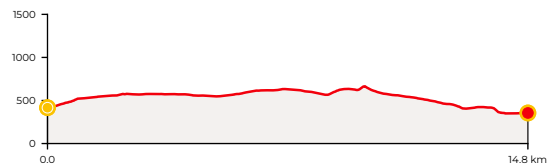
Mondscheinwanderung am Blaugrat



### Route:

Pfaffen (405) – Blattepass (577) – Blauen (551) – Rütli (616) – Bergmattenhof (670) – Dittinger Flugfeld (536) – Schachlete (408) – Laufen Rabe (424) – Laufen Bahnhof (355)

Diese stimmungsvolle Abendwanderung beginnt in Pfaffen und führt uns zunächst über den Blattepass ins Oberfeld oberhalb Blauen, mit schönem Blick ins Laufental. Der Weg verläuft weiter über die Rütli, bevor ein kurzer Aufstieg zum Bergmattenhof erfolgt. Bei klarem Himmel bietet sich unterwegs eine eindrucksvolle Panoramansicht über das Laufental bis hin zum Passwang. Nach einem genussvollen Zwischenhalt im Restaurant Bergmattenhof beginnt der Abstieg, vorbei am kleinen Flugfeld, durch die Schachlete nach Laufen.



Pfaffen

Laufen

53

### Treffpunkt:

18:30 Basel SBB, Passerelle (S3 Richtung Laufen)

### Hinfahrt:

18:38 Basel SBB ab

19:10 Pfaffen, Bergmattenweg an

### Rückfahrt:

02:14 Laufen ab

02:39 Basel SBB an

### Billette / Kosten:

U-Abo Bereich; Ohne U-Abo: Billette bis Pfaffen, Bergmattenweg und ab Laufen selbst lösen

### Verpflegung:

Nachessen im Restaurant Bergmattenhof um ca. 22.00 Uhr. Fr. 30.– Mitglieder / Fr. 35.– Nichtmitglieder. Der Betrag muss im Voraus einbezahlt werden

### Besonderes:

Stirn-/Taschenlampe mitnehmen. Max. 25 Teilnehmende

### Anmeldung:

Ab 27.05.26 unter [wanderwege-beider-basel.ch](http://wanderwege-beider-basel.ch)

Zur Wanderung auf  
SchweizMobil



Freitag, 03. Juli 2026

Leitung: Silvia Sommer

## Durch die Obstgärten auf dem Zunzgerberg

Mit Besichtigung der Schnapsbrennerei General Sutter



### Route:

Sissach (376) – Ebenrain (400) – Spitzberg (610) – Eichhof (601) – Heflete (510) – Büchel (437) – Burgenrain (420) – Sissach (376)

Die Wanderung führt durch die Obstgärten mit reifen Kirsch- und anderen Obstbäumen auf dem Zunzgerberg. Ein besonderes Highlight ist der Aufstieg auf das Zunzger Wahrzeichen, den Büchel, das vielen nur vom Vorbeifahren auf der Autobahn bekannt ist. Zum Abschluss besuchen wir die General Sutter Schnapsbrennerei. Dort erfahren wir, wie aus den zuvor gesehenen Kirschen ein Edelbrand entsteht. Zum Abschluss gibt's ein „Schnäpschen“.

### Treffpunkt:

09:40 Kiosk Sissach Bahnhof

### Hinfahrt:

09:16 Basel SBB ab

09:33 Sissach an

### Rückfahrt:

15:27 Sissach ab

15:44 Basel SBB an

### Billette / Kosten:

U-Abo Bereich; ohne U-Abo:

Billette nach/ab Sissach selbst lösen

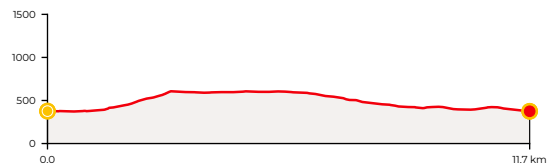
Besichtigung General Sutter Brennerei: Fr. 12.– p.P.

### Verpflegung:

Aus dem Rucksack

### Anmeldung:

Ab 03.06.26 unter [wanderwege-beider-basel.ch](http://wanderwege-beider-basel.ch)



Sissach

Sissach

Zur Wanderung auf  
SchweizMobil

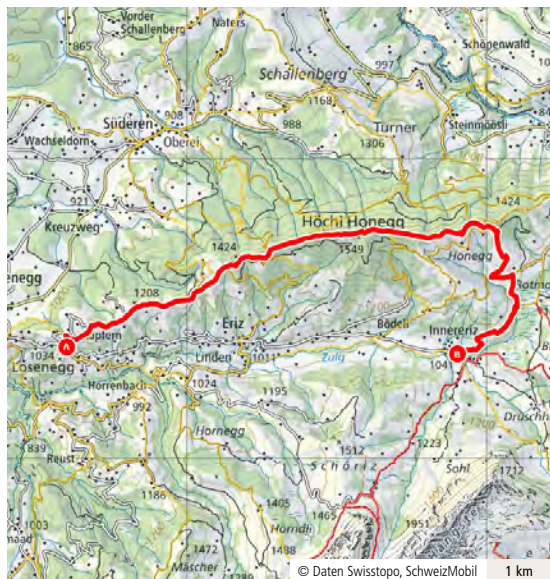


Mittwoch, 08. Juli 2026

Leitung: Susanne Suter

## Höchi Honegg

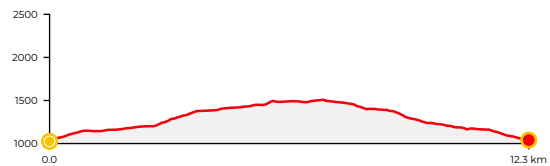
Höhenweg mit Alpenblick



### Route:

Losenegg (1024) – Hintere Kapfern (1169) – Chnubelegg (1428) – Honegg (1529) – Alti Honegg (1402) – Obere Scheidzun (1329) – Hinder Scheidzun (1094) – Innereriz Säge (1041)

Der Hügelszug zwischen den tief eingeschnittenen Tälern von Emme und Rotache bildet eine landschaftlich reizvolle Region mit prächtigen Ausblicken auf den Hohgant, ins Justistal, zur Stockhornkette sowie über das Emmental. Sowohl die Landschaft als auch die stattlichen Bauernhöfe sind vom nahen Emmental geprägt. Auf dem Höhenrücken eröffnen sich eindrucksvolle Ausblicke über den Grünbergpass bis hin zu den Gipfeln der Berner Viertausender. Nach dem Abstieg wandern wir durch das Naturschutzgebiet der Hochmoorebene von Rotmoos.



Losenegg

Innereriz

55

### Treffpunkt:

08:15 Basel SBB, Passerelle (IC6 Richtung Brig)

### Hinfahrt:

08:30 Basel SBB ab

10:37 Eriz, Losenegg an

### Rückfahrt:

17:07 Eriz, Säge ab

19:29 Basel SBB an

### Billette / Kosten:

Billette nach Eriz, Losenegg und ab Eriz, Säge selbst lösen

### Verpflegung:

Aus dem Rucksack; Einkehr am Schluss der Wanderung

### Besonderes:

Trittsicherheit erforderlich, Stöcke empfohlen. Max. 20 Teilnehmende

### Anmeldung:

Ab 08.06.26 unter wanderwege-beider-basel.ch

Zur Wanderung auf  
SchweizMobil





# Tischfeuer mit Raclette - Aufsatz



[regiodruck.ch/webshop](http://regiodruck.ch/webshop)

  
**REGIOLASER**  
präzise graviert

Samstag, 11. Juli 2026

Leitung: Johanna Bouzid

## Auf der Via Berna Etappe 3 – von St. Imier nach Nods

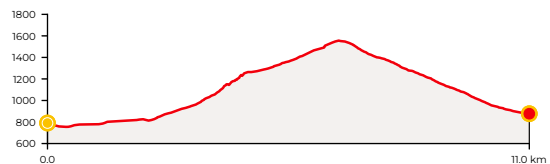
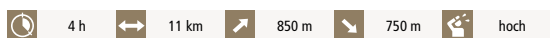
Auf Leitern und Treppen über den Chasseral



### Route:

St. Imier (779) – Chasseral (1552) – Nods (885)

Wir unternehmen eine eindrucksvolle Wanderung von St. Imier – der Stadt der Schweizer Uhren – hinauf zum Gipfel des Chasseral. Der Weg führt uns durch das stille, unberührte Naturschutzgebiet Combe Grède, das mit seiner wilden Schluchtlandschaft begeistert. Auf dem abwechslungsreichen Aufstieg steigen wir auch über drei kurze Leitern hoch, bevor wir mit einem spektakulären Panoramablick auf die Drei-Seen-Region bis hin zu den Alpen belohnt werden. Diesen Ausblick genießen wir auf der Terrasse des Restaurants Chasseral, bevor wir den Abstieg ins Tal nach Nods antreten.



St. Imier

Nods

57

### Treffpunkt:

07:15 Basel SBB, Passerelle (IC 51 Richtung Lausanne)

### Hinfahrt:

07:32 Basel SBB ab

09:12 St-Imier an

### Rückfahrt:

15:29 Nods, école ab

17:26 Basel an

### Billette / Kosten:

Billette nach St-Imier und ab Nods selbst lösen

### Verpflegung:

Aus dem Rucksack;

Einkehr im Restaurant Chasseral evtl. möglich

### Besonderes:

Anspruchsvolle Wanderung. Erfordert Trittsicherheit, Schwindelfreiheit und gute Kondition. Stöcke und feste Bergwanderschuhe empfohlen. Max. 12 Teilnehmende

### Anmeldung:

Ab 11.06.26 unter [wanderwege-beider-basel.ch](http://wanderwege-beider-basel.ch)

Zur Wanderung auf  
SchweizMobil

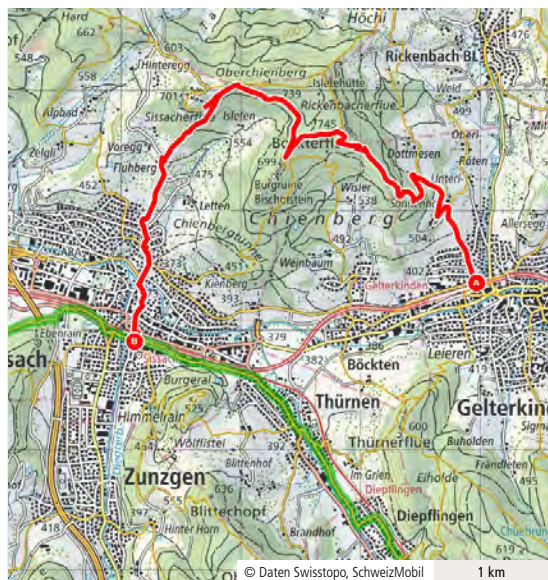


Samstag, 25. Juli 2026

Leitung: Silvia Sommer

## Yoga-Wanderung über Bischofstein und Sissacherflue

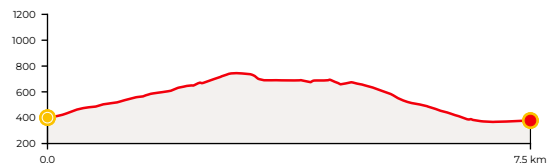
Das Naturerlebnis für alle Levels



### Route:

Gelterkinden (398) – Chienbergreben (480) – Sonnenhof – Böckterflue (745) – Bischofstein (699) – Sissacherflue (701) – Voregg (497) – Sissach (376)

Erleben Sie eine ausgewogene Kombination aus Bewegung und Entspannung: Eine Wanderung durchs herrliche Oberbaselbiet mit einer Yoga-Lektion an einem besonderen Ort – dem Bischofstein. Die rund 30–45-minütige Yoga-Session findet inmitten der Natur statt und ist für alle Niveaus geeignet – vom Anfänger bis zum Fortgeschrittenen. Im Anschluss führt die Wanderung weiter zur Sissacherflue, wo wir die beeindruckende Weitsicht geniessen und im Restaurant Sissacherflue einkehren. Der gemütliche Abstieg führt uns schliesslich zurück zum Bahnhof Sissach.



Gelterkinden

Sissach

58

### Treffpunkt:

09:10 Gelterkinden Bahnhof

### Hinfahrt:

08:43 Basel SBB ab

09:04 Gelterkinden an

### Rückfahrt:

15:02 Sissach ab

15:26 Basel SBB an

### Billette / Kosten:

U-Abo Bereich; ohne U-Abo:

Billette nach Gelterkinden und ab Sissach selbst lösen

### Verpflegung:

Aus dem Rucksack oder im Restaurant Sissacherflue

### Besonderes:

Miete Yogamatte: Fr. 5.– (sofern gewünscht, bitte bei der Anmeldung vermerken)

### Anmeldung:

Ab 25.06.26 unter [wanderwege-beider-basel.ch](http://wanderwege-beider-basel.ch)

Zur Wanderung auf  
SchweizMobil





Sonntag, 02. August 2026

Leitung: Susanne Schlicker

## Mont Sujet

Vierte Etappe der Via Berna



### Route:

Nods (887) – La Combe – Mont Sujet (1382) – Les Prés-d'Orvin (1007) – Le Charjus (771) – Magglingen (876)

Die 4. Etappe der Via Berna führt uns von Nods, westlich von Biel und am Südhang des Chasseral gelegen, zum Spitzberg oder Mont Sujet. Die steilen Flanken des 1382 m hohen Bergrückens im Berner Jura sind dicht bewaldet, der über 4 km lange Kammbereich ist geprägt von ausgedehnten Jura-Weiden mit mächtigen Fichten. Die Route verläuft weiter über Prés-d'Orvin, und endet schliesslich in Magglingen, hoch über dem Berner Seeland gelegen. Magglingen ist nicht nur landschaftlich reizvoll, sondern auch als Schweizer Zentrum für Spitzensport bekannt.

### Treffpunkt:

08:20 Basel SBB, Passerelle (IR56 Richtung Biel)

### Hinfahrt:

08:32 Basel SBB ab  
10:27 Nods, école an

### Rückfahrt:

xx:27 Magglingen, Seilbahn ab  
yy:55 Basel SBB an

### Billette / Kosten:

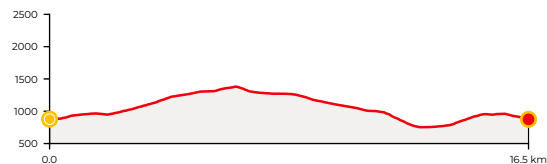
Billette nach Nods, école und ab Magglingen, Seilbahn selbst lösen

### Verpflegung:

Aus dem Rucksack

### Anmeldung:

Ab 02.07.26 unter [wanderwege-beider-basel.ch](http://wanderwege-beider-basel.ch)



Nods

Magglingen

59

Zur Wanderung auf  
SchweizMobil

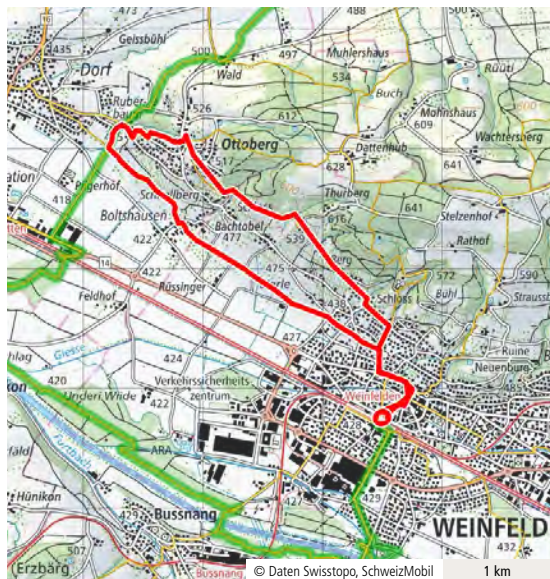


Samstag, 15. August 2026

Leitung: Seppi Lenherr

## Von der Rebe ins Glas (7. Teil)

Weinwanderweg Weinfelden: Entdecken - Erleben - Geniessen



### Route:

Weinfelden (429) – Boltshausen (422) – Ottoberg (517) – Schloss (539) – Weinfelden

Der Weinwanderweg Weinfelden führt durch die historischen Ortschaften Weinfelden, Boltshausen und Ottoberg. Die Route verläuft mitten durch eine reizvolle Kulturlandschaft, geprägt von sanften Hügeln und gepflegten Rebbergen. Unterwegs bietet sich die Gelegenheit, regionale Winzerinnen und Winzer persönlich kennenzulernen und mehr über den lokalen Weinbau zu erfahren. Verschiedene Stationen laden zum Verweilen und Degustieren ein.

### Treffpunkt:

08:35 Basel SBB, Passerelle (IR37 Richtung Zürich HB)

### Hinfahrt:

08:43 Basel SBB ab

10:54 Weinfelden an

### Rückfahrt:

16:36 Weinfelden ab

18:26 Basel SBB an

### Billette / Kosten:

Billette bis und ab Weinfelden selbst lösen

### Verpflegung:

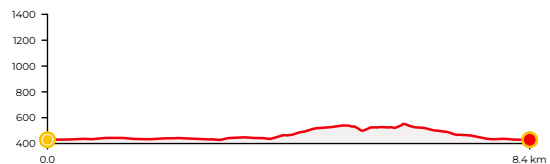
Weindegustation mit Zvierplättli CHF 35.– p. P. gegen Ende der Wanderung

### Besonderes:

Max. 25 Teilnehmende

### Anmeldung:

Ab 15.07.26 unter [wanderwege-beider-basel.ch](http://wanderwege-beider-basel.ch)



Weinfelden

Weinfelden

Zur Wanderung auf  
SchweizMobil




Donnerstag, 20. August 2026

Leitung: Brigitte Beerli

## Breccaschlund

Bergwanderung durch ein wildes, abgelegenes Karstgebiet



### Route:

Riggisalp (1491) – Untere Euschels (1442) – Ripettli (1483) – Punkt (1636) – Cerniets (1522) – Alphütte Steinige Rippa (1367) – Schwarzsee Bad (1053)

Die von Gletschern geformte Urlandschaft Breccaschlund ist faszinierend und geheimnisvoll zugleich. Von Schwarzsee aus erreichen wir mit der Sesselbahn bequem das Bärg huus Riggisalp. Der Panoramaweg führt vorbei an den schroffen Kalksteinwänden der Greyerzer Alpen über teils exponierte Stellen, wo unsere Trittsicherheit auf die Probe gestellt wird. Mit immer neuen Ausblicken erreichen wir nach einem längeren Abstieg Schwarzsee Bad.

### Treffpunkt:

07:15 Basel SBB, Passerelle  
(IC61 Richtung Interlaken Ost)

### Hinfahrt:

07:30 Basel SBB ab  
09:53 Schwarzsee, Gypsera an  
(Sessellift bis Bergstation Riggisalp)

### Rückfahrt:

16:01 Schwarzsee, Bad ab  
18:29 Basel SBB an

### Billette / Kosten:

Billette nach Schwarzsee, Gypsera und ab Schwarzsee, Bad selbst lösen. Kosten für Sessellift ca. CHF 15.– bereit halten. GA/Halbtax nicht gültig

### Verpflegung:

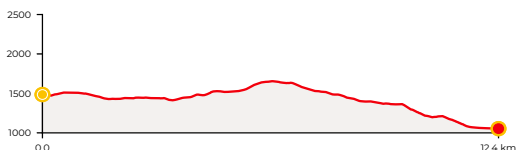
Aus dem Rucksack, evtl. Einkehr am Schluss

### Besonderes:

Sehr anspruchsvolle Wanderung, nur für gut trainierte Teilnehmende. Teilweise exponiert, Trittsicherheit erforderlich. Stöcke empfohlen. Max. 20 Personen

### Anmeldung:

Ab 20.07.26 unter  
wanderwege-beider-basel.ch



Riggisalp

Schwarzsee Bad

Zur Wanderung auf  
SchweizMobil



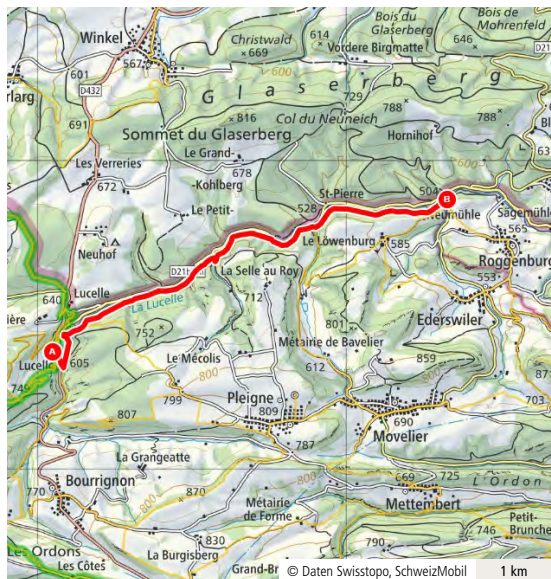


Donnerstag, 27. August 2026

Leitung: Cornelia Jäggli

## Der Lützel entlang

Vo Lucelle zur Neumühle vo Roggenburg



### Route:

Lucelle (605) – Lai Prîrre (648) – Neumühle, Roggenburg (504)

Die Wanderung beginnt am Etang de Lucelle, einem idyllisch gelegenen Weiher, der einst als Fisch- und Energieweiher des im Jahr 1123 gegründeten Zisterzienserklosters diente. Das Kloster wurde nach der französischen Revolution aufgehoben. Nach einer Umrundung des Weihers folgen wir der Lucelle talabwärts durch das bewaldete Tal. Der Wanderweg verläuft auf der rechten Uferseite bis zur Neumühle von Roggenburg. Dort schliesst die Wanderung mit einem gemütlichen Zvieri ab.

### Treffpunkt:

10:50 Basel SBB, Passerelle (IR56 Richtung Biel)

### Hinfahrt:

11:02 Basel SBB ab

12:17 Lucelle an

### Rückfahrt:

16:58 Roggenburg, Neumühle ab

17:56 Basel SBB an

### Billette / Kosten:

Billette nach Lucelle und ab Roggenburg selbst lösen  
U-Abo bis Laufen und ab Roggenburg gültig

### Verpflegung:

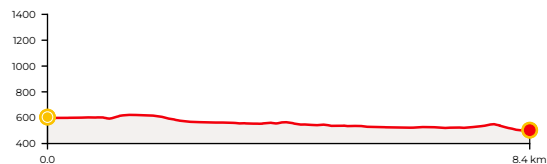
Aus dem Rucksack, Einkehr am Schluss der Wanderung

### Besonderes:

REDUZIERTES WANDERTEMPO, bitte keine Hunde  
Keine Abkürzung möglich

### Anmeldung:

Ab 27.07.26 unter wanderwege-beider-basel.ch



Lucelle

Neumühle, Roggenburg

Zur Wanderung auf  
SchweizMobil



# Sich gehen lassen

*Der Leichtigkeit des Gehens nachspüren!*



Wie geht's? Es läuft gut!

In diesem Kurs werden Grundlagen des menschlichen Ganges durch achtsame Bewegungen am Boden erkundet und diese Zusammenhänge ins Gehen übertragen.

Durch die Wahrnehmung wie wir uns bewegen, werden ungünstige Gewohnheiten erkannt und so Fehlbelastungen vermieden. Es entstehen zusätzliche Möglichkeiten hin zu mehr *Leichtigkeit und Freude beim Gehen und Laufen*. Informationen zur Biomechanik und einfache Übungen für den Alltag ergänzen und festigen die Erfahrungen.

2x Samstag 31.1./14.2. und 14.3./28.3. jeweils 10:15 -14:15

Kosten pro Kurs (2 Samstage): Fr. 200.-

Giessliweg 58, grosser Raum im Hinterhofgebäude

Praxis für Physiotherapie und Feldenkrais

Giessliweg 53, 4057 Basel.


061 631 47 77 [info@giessliweg.ch](mailto:info@giessliweg.ch)

Freitag, 28. August 2026

Leitung: Silvia Sommer

## Sonnenuntergang/Vollmond Wanderung

Feierabendwanderung mit Apéro auf der Ruine Farnsburg



### Route:

Gelterkinden (402) – Homberg (565) – Ruine Farnsburg (731) – Buuseregg (580)

Nach dem Feierabend unternehmen wir eine kurze Wanderung mit einigen Höhenmetern durch die Natur des Oberen Baselbiets. Unser Ziel ist die Ruine Farnsburg, die im Jahr 1330 erbaut und zwischen 2019 und 2023 umfassend saniert wurde. Dort angekommen, geniessen wir beim Apéro den Sonnenuntergang. Anschliessend setzen wir unsere Wanderung im Licht des Vollmonds in Richtung Buuseregg fort.

### Treffpunkt:

18:00 Gelterkinden Bahnhof

### Hinfahrt:

17:30 Basel SBB ab

17:58 Gelterkinden an

### Rückfahrt:

22:17 / 22:38 Buuseregg ab

23:12 / 23:16 Basel SBB an

### Billette / Kosten:

U-Abo Bereich; ohne U-Abo:

Billette nach Gelterkinden und ab Buuseregg selbst lösen

### Verpflegung:

Apéro: Fr. 15.– p.P.

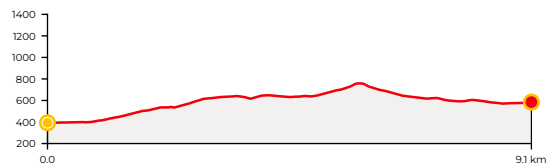
### Besonderes:

Sonnenuntergang um 20.15 Uhr, Vollmondnacht, Taschenlampe mitbringen

### Anmeldung:

Ab 28.07.26 unter [wanderwege-beider-basel.ch](http://wanderwege-beider-basel.ch)

2 h 45 min 9.1 km 500 m 300 m mittel



Gelterkinden

Buuseregg

Zur Wanderung auf  
SchweizMobil




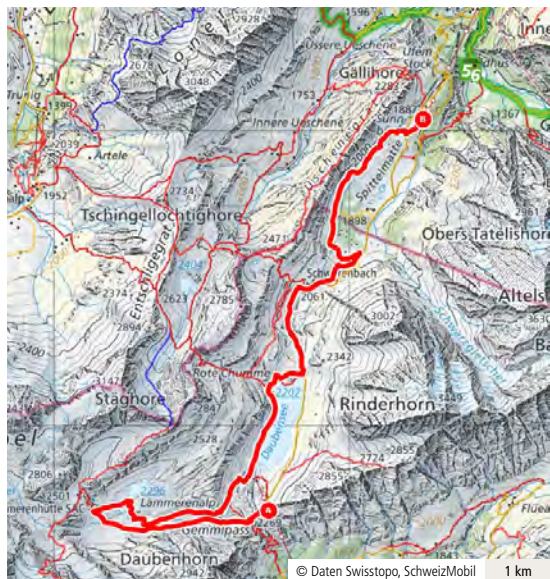


Sonntag, 30. August 2026

Leitung: Ger de Keyzer

## Über den Gemmi nach Sunnbüel

Hoch hinaus - ein alpines Erlebnis

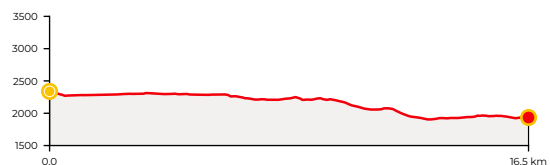


### Route:

Leukerbad (1423) – Seilbahn Gemmi – Lämmerensee (2296) – Daubensee (2207 – Berghotel Schwarzenbach (2060) – Bergstation Sunnbüel (1933) – Sunnbüel Seilbahn – Kandersteg (1194)

Erleben Sie eine eindrucksvolle Wanderung hoch über dem historischen Gemmipass. Die Tour beginnt mit der Seilbahnfahrt von Leukerbad auf die Gemmi. Von der Bergstation führt der Weg zunächst in Richtung Lämmerenhütte, vorbei am Lämmerensee und über die Lämmernalp. Anschließend verläuft der Wanderweg entlang des tiefblauen Daubensees, weiter bis zum Berghotel Schwarzenbach. Der Abstieg erfolgt durch das imposante Gletschertal hinunter zur Bergstation Sunnbüel, wo die Rückfahrt mit der Seilbahn nach Kandersteg erfolgt.

4 h 30 min 16.5 km 400 m 800 m hoch



Gemmi Bergstation

Sunnbüel Bergstation

### Treffpunkt:

06:50 Uhr Basel SBB, Passerelle (IC6 Richtung Brig)

### Hinfahrt:

06:58 Basel SBB ab  
10:12 Leukerbad, Busterminal an

### Rückfahrt:

16:56 Kandersteg, Talstation Sunnbüel ab  
19:30 Basel SBB an

### Billette / Kosten:

Billette nach Leukerbad, Busterminal und ab Sunnbüel selbst lösen. Gemmi Seilbahn und Seilbahn Sunnbüel jeweils Fr. 15.– mit Halbtax

### Verpflegung:

Aus dem Rucksack; Einkehr unterwegs möglich

### Besonderes:

Max. 18 Teilnehmende

### Anmeldung:

Ab 30.07.26 unter [wanderwege-beider-basel.ch](http://wanderwege-beider-basel.ch)

Zur Wanderung auf  
SchweizMobil

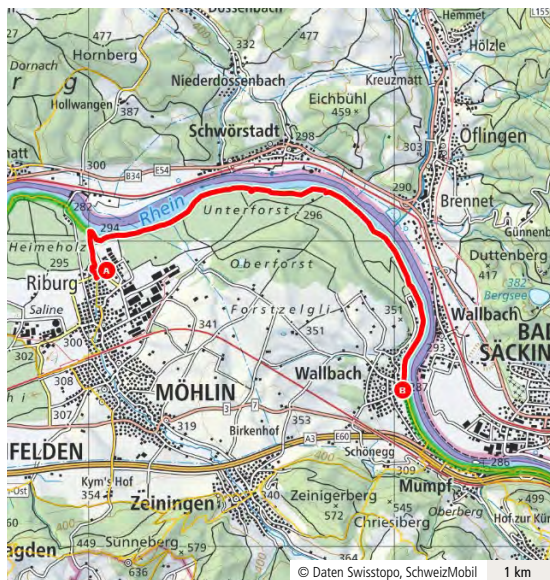


Dienstag, 01. September 2026

Leitung: Ursula Gut

## Auf den Spuren der Römer

Entlang der Hochrheinroute von Möhlin nach Wallbach



### Route:

Möhlin Schwimmbad (304) – Wallbach (287)

Diese Etappe der Hochrheinroute (Via Rhena) führt vom Schwimmbad in Möhlin bis ins beschauliche Wallbach. Die Strecke verläuft grösstenteils im Schatten dichter Baumkronen und bietet immer wieder freie Blicke auf den majestätischen Hochrhein. Die Szenerie ist nicht nur landschaftlich reizvoll, sondern auch geschichtlich bedeutsam: Unterwegs begegnet man Zeugnissen aus der Römerzeit, die an die lange Vergangenheit der Region erinnern.

### Treffpunkt:

10:15 Basel SBB, Passerelle (S1 Richtung Frick)

### Hinfahrt:

10:19 Basel SBB ab  
10:50 Möhlin, Schwimmbad an

### Rückfahrt:

Individuell ab Wallbach, Gemeindehaus

### Billette / Kosten:

U-Abo Bereich; ohne U-Abo:  
Billette nach Möhlin und ab Wallbach selbst lösen

### Verpflegung:

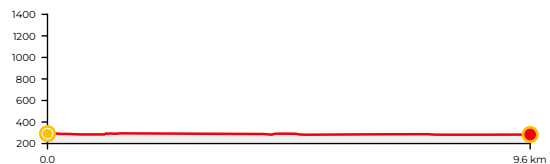
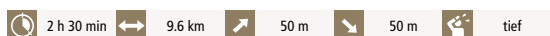
Aus dem Rucksack; Einkehr am Schluss der Wanderung möglich

### Besonderes:

Keine Hunde bitte

### Anmeldung:

Ab 01.08.26 unter [wanderwege-beider-basel.ch](http://wanderwege-beider-basel.ch)



Möhlin

Wallbach

Zur Wanderung auf  
SchweizMobil

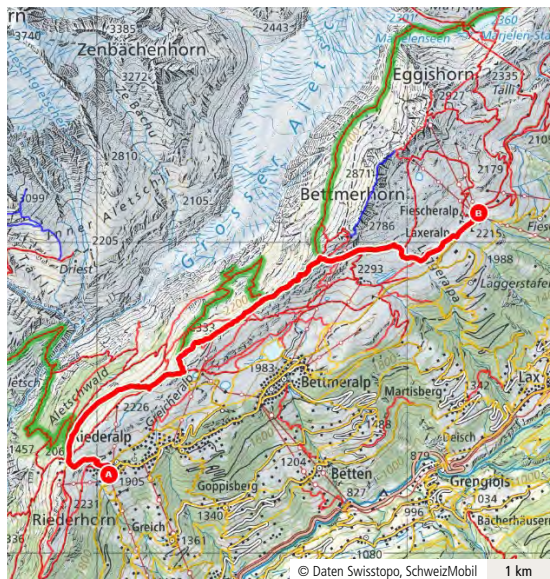


Samstag, 05. September 2026

Leitung: Johanna Bouzid

## Naturschauspiel Aletschgletscher

Von der Riederalp zur Fiescheralp



### Route:

Riederalp (1925) – Hohbalm (2486) – Fiescheralp (2191)

Bei dieser Wanderung erwartet uns ein beeindruckendes Naturparadies im UNESCO-Welterbe Schweizer Alpen Jungfrau-Aletsch. Wir starten auf der Riederalp und wandern durch den Aletschwald, der bereits seit 1933 unter Naturschutz steht und in dem uralte, bis zu tausendjährige Arven wachsen. Der Höhepunkt der Tour ist der atemberaubende Ausblick auf den grandiosen Grossen Aletschgletscher sowie auf eine ganze Reihe imposanter Viertausender. Bei klarer Sicht reicht der Blick sogar bis zum Matterhorn.

### Treffpunkt:

06:45 Basel SBB, Passerelle (IC6 Richtung Brig)

### Hinfahrt:

06:58 Basel SBB ab

09:51 Riederalp West an

### Rückfahrt:

15:42 Fiescheralp ab

19:00 Basel an

### Billette / Kosten:

Billette nach Riederalp und ab Fiescheralp selbst lösen

### Verpflegung:

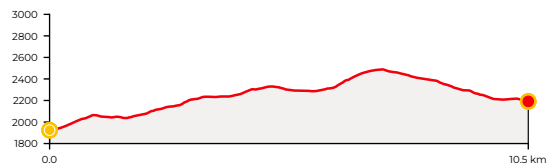
Aus dem Rucksack; Einkehr evtl. am Ende der Wanderung auf der Fiescheralp

### Besonderes:

Anspruchsvolle Wanderung. Erfordert Trittsicherheit, Schwindelfreiheit und gute Kondition. Stöcke und feste Bergwanderschuhe empfohlen. Max. 20 Teilnehmende

### Anmeldung:

Ab 05.08.26 unter [wanderwege-beider-basel.ch](http://wanderwege-beider-basel.ch)



Riederalp

Fiescheralp

Zur Wanderung auf  
SchweizMobil



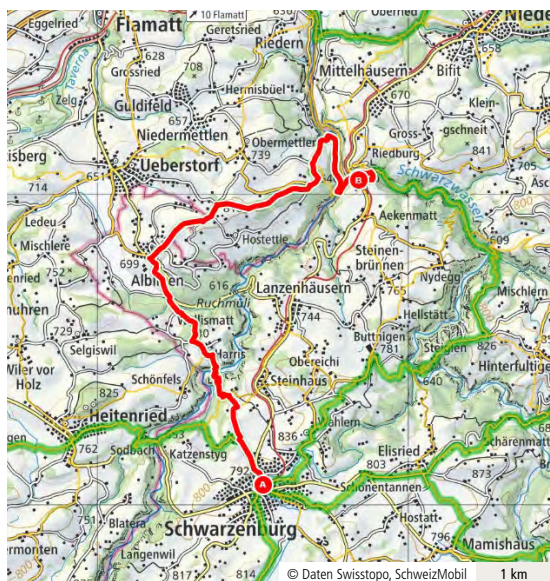


Mittwoch, 09. September 2026

Leitung: Irene Meinen

## Schwarzenburgerland

Burgruine Grasburg, Sense und Schwarzwasser

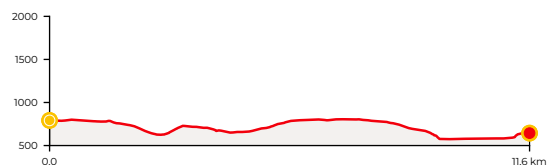


### Route:

Schwarzenburg (792) – Burgruine Grasburg (696) – Haristäg (627) – Harris (730) – Albligen (699) – Höhi (818) – Hängebruggli Sense (581) – Schwarzwasserau (592) – Schwarzwasserbrücke (649)

Eine wunderschöne und vielseitige Gegend: Von Schwarzenburg vorbei an der imposanten Burgruine Grasburg zu den Naturschutzgebieten von Sense und Schwarzwasser mit ihren Sandsteinwänden und Kiesbänken – zwei der letzten intakten Flusssysteme der Schweiz. Das Hochplateau Albligen belohnt uns mit Aussicht auf die Voralpen und weit ins Mittelland. Nach dem Abstieg in die Urlandschaft des Senseals führt ein Hängebruggli zur Schwarzwasserbrücke.

3 h 25 min 11.5 km 400 m 550 m mittel



Schwarzenburg

Schwarzwasserbrücke



### Treffpunkt:

07:20 Basel SBB, Passerelle  
(IC61 Richtung Interlaken Ost)

### Hinfahrt:

07:30 Basel SBB ab  
09:11 Schwarzenburg an

### Rückfahrt:

15:55 Schwarzwasserbrücke ab  
17:29 Basel SBB an

### Billette / Kosten:

Billette nach Schwarzenburg und ab  
Schwarzwasserbrücke selbst lösen

### Verpflegung:

Aus dem Rucksack;  
Einkehr am Schluss der Wanderung möglich

### Besonderes:

Wanderstöcke empfohlen

### Anmeldung:

Ab 09.08.26 unter [wanderwege-beider-basel.ch](http://wanderwege-beider-basel.ch)



Zur Wanderung auf  
SchweizMobil



Erziehungsdepartement des Kantons Basel-Stadt

**Jugend, Familie und Sport**

► Abteilung Sport / Sportamt

# Sport für Alle

↑  
SPASS, BEWEGUNG UND  
GESUNDHEIT FÖRDERN!

**Wir fördern Sport und Bewegung auf allen  
Leistungstufen. Für alle Generationen.  
Ihr Sportamt Basel-Stadt.**

**Alle Informationen:  
[www.bs.ch/sport](http://www.bs.ch/sport)**

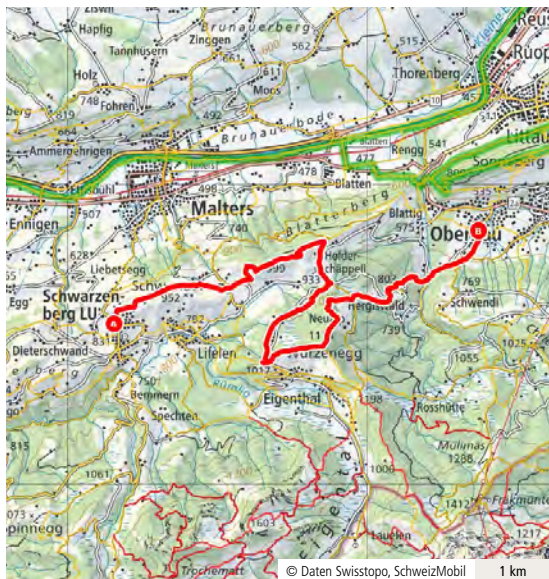


Samstag, 12. September 2026

Leitung: Brigitte Beerli

## Über die Würzenegg

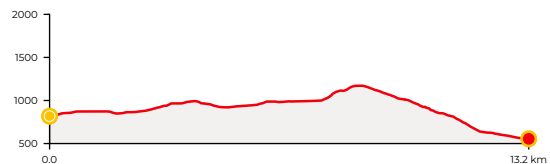
An den Flanken des Pilatus



### Route:

Schwarzenberg, Ennenmatt (823) – Scharmoos (882) – Chrüzhubel (999) – Holderchäppeli (933) – Spittlegg (1026) – Würzenegg (1174) – Hergiswald (803) – Obernau (554)

Von Schwarzenberg geht es über sanftes Weideland zum Chrüzhubel mit herrlichem Blick auf die Pilatuskette. Auf angenehmen Waldwegen erreichen wir die Spittlegg. Dort heisst es: Kräfte sammeln! Denn nun folgt ein steiler, etwa 30-minütiger Aufstieg über verwurzelte Pfade hinauf zur Würzenegg. Oben angekommen, belohnt ein grandioser Ausblick auf den Pilatus. Der Abstieg führt zum Wallfahrtsort Hergiswald und über den historischen Prügelweg aus 810 Rundhölzern gefertigten Treppenstufen nach Obernau.



Schwarzenberg, Ennenmatt

Obernau

70

### Treffpunkt:

07:50 Basel SBB, Passerelle (IR26 Richtung Luzern)

### Hinfahrt:

08:04 Basel SBB ab

09:42 Schwarzenberg LU, Ennenmatt an

### Rückfahrt:

16:26 Obernau, Dorf ab

17:55 Basel SBB an

### Billette / Kosten:

Billette nach Schwarzenberg LU, Ennenmatt und ab Obernau, Dorf selbst lösen

### Verpflegung:

Aus dem Rucksack; evtl. Kaffeehalt in Hergiswald

### Besonderes:

Steiler Aufstieg zur Würzenegg. Der Treppenabstieg ab Hergiswald kann durch Postautofahrt abgekürzt werden. Stöcke empfohlen

### Anmeldung:

Ab 12.08.26 unter [wanderwege-beider-basel.ch](http://wanderwege-beider-basel.ch)

Zur Wanderung auf  
SchweizMobil





Sonntag, 13. September 2026

Leitung: Susanne Suter und Silvia Sommer

## Ruine Farnsburg

Familienwanderung zur «Königin des Oberbaselbiets»



### Route:

Buuseregg (580) – Oberi Weid (761) – Burgruine Farnsburg (732) – Farnsburg Landgasthof (642) – Sennweid (606) – Buuseregg (580)

Die Farnsburg, einst die grösste Burg im Baselbiet, liegt an der Grenze von Ormalingen, Buus und Hemmiken. Von 2019 bis 2023 wurde die eindrucksvolle Ruine sorgfältig saniert und als historischer Erlebnisort neu gestaltet. Spannende Hörgeschichten und anschauliche Informationen machen den Rundgang durch die Burg besonders für Familien zu einem besonderen Erlebnis. Der Aufstieg zum Turm lohnt sich: Bei guter Sicht reicht der Blick über das Baselbiet, die Jurakette bis zu den Alpen und in den Schwarzwald.

### Treffpunkt:

10:50 Bushaltestelle Buus, Buuseregg

### Hinfahrt:

Individuell

10:16 Basel SBB ab

10:47 Buus, Buuseregg an

### Rückfahrt:

Individuell ab Buus, Buuseregg

### Billette / Kosten:

U-Abo Bereich; ohne U-Abo:

Billette bis/ab Buus, Buuseregg und zurück selbst lösen

### Verpflegung:

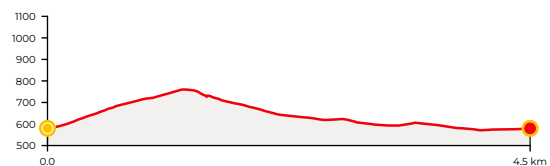
Wurst und Brot offeriert von BLKB

Mineralwasser offeriert von Eptinger

Grillstellen auf der Farnsburg

### Anmeldung:

Ab 13.08.26 unter [wanderwege-beider-basel.ch](http://wanderwege-beider-basel.ch)



Buuseregg

Buuseregg

Zur Wanderung auf  
SchweizMobil



Samstag, 19. September 2026

Leitung: Seppi Lenherr

## Schächentaler Höhenweg

Ein Wandertraum hoch über dem Schächental

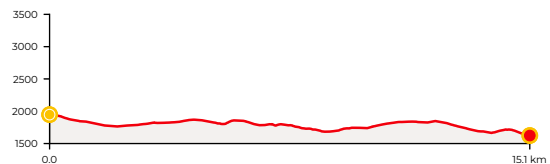


### Route:

Klausenpass (1948) – Untere Balm (1808) – Heidmanegg (1862) – Schwand (1853) – Unter Gisleralp (1664) – Biel (1627)

Der Schächentaler Höhenweg gehört zu den eindrucksvollsten Panoramawegen der Zentralschweiz. Die Wanderung beginnt beim Klausenpass und verläuft meist oberhalb der Waldgrenze auf offenen Hängen. Sie bietet weite Ausblicke auf die Schächentaler Windgällen, den Gross Ruchen sowie ins Reusstal. Die Route führt über das alpine Weidegebiet der Unteren Balm und weiter zur Unter Gisleralp. Von dort geht es in Richtung Biel, das auf einer sonnigen Terrasse hoch über Bürglen liegt und den Schlusspunkt der Wanderung bildet.

4 h 25 min 15.2 km 550 m 850 m hoch



Klausenpass

Biel

72



Ratzi Bergst.	3h 30 min
Biel Bergst.	4h 20 min
Ruegig Bergst.	5h
Eggbergen Bergst.	6h 25 min

### Treffpunkt:

06:50 Basel SBB, Passerelle (IC21 Richtung Lugano)

### Hinfahrt:

07:04 Basel SBB

10:44 Klausenpass an

### Rückfahrt:

17:14 Brugg (Bürglen UR) ab

19:55 Basel SBB an

### Billette / Kosten:

Billette bis Klausenpass, und ab Brugg (Bürglen UR) selbst lösen. Wichtig: Billett für die Seilbahn ist vor Ort selbst zu lösen, ca. CHF 14.– p. P.

### Verpflegung:

Aus dem Rucksack

### Besonderes:

Anspruchsvolle Bergwanderung, Trittsicherheit erforderlich. Max. 24 Teilnehmende. Die Plätze in der Seilbahn von Biel/Kinzig bis nach Brugg sind reserviert

### Anmeldung:

Ab 19.08.26 unter wanderwege-beider-basel.ch

Zur Wanderung auf  
SchweizMobil



Dienstag, 22. September 2026

Leitung: Kathrin de Vries

## Durchs Oberbaselbiet nach Waldenburg

Baselbieter Hügelland erleben



### Route:

Reigoldswil Gemeindezentrum (500) – Kastelen (700) – Titterten (669) – Baberte (774) – Liedertswil (629) – Röte (723) – Waldenburg (517)

Auf aussichtsreichen Pfaden steigen wir durch Felder und lichte Waldstücke hinauf zu den charmanten Dörfern Titterten und Liedertswil. Oben angekommen, belohnt uns ein weiter Panoramablick: Das hügelige Baselbiet liegt uns zu Füßen, und bei guter Sicht reicht der Blick sogar bis nach Südbaden. Vorbei an schönen Baumgärten und offenen Weiden erreichen wir schliesslich Waldenburg.

### Treffpunkt:

09:50 Liestal Bahnhof (Bus70 Richtung Reigoldswil)

### Hinfahrt:

10:00 Liestal ab

10:23 Reigoldswil, Gemeindezentrum an

### Rückfahrt:

Individuell ab Waldenburg Station

### Billette / Kosten:

U-Abo Bereich; ohne U-Abo: Billette nach Reigoldswil, Gemeindezentrum und ab Waldenburg Station selbst lösen

### Verpflegung:

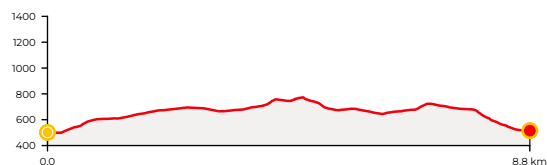
Aus dem Rucksack

### Besonderes:

Am Schluss der Wanderung Einkehr in Waldenburg möglich. Stöcke empfohlen

### Anmeldung:

Ab 22.08.26 unter [wanderwege-beider-basel.ch](http://wanderwege-beider-basel.ch)



Reigoldswil

Waldenburg

73

Zur Wanderung auf  
SchweizMobil





# Freude schenken

mit einer personalisierten Wanderkarte

## Spass in den Schweizer Bergen

Landeskarte der Schweiz  
Carte nationale de la Suisse



Bundesamt für Landestopografie swisstopo  
Confédération suisse  
Confederazione Svizzera  
Confederaziun svizra

wohin

wissen

swisstopo

Mit Wanderkarte und  
individuellen  
Gestaltungsmöglichkeiten



Schweizerische Eidgenossenschaft  
Confédération suisse  
Confederazione Svizzera  
Confederaziun svizra

Bundesamt für Landestopografie swisstopo

Jetzt ausprobieren und  
gleich bestellen:  
[swisstopo.ch/myswissmap](https://swisstopo.ch/myswissmap)




Foto von Fabio Compari auf Unsplash

Samstag, 10. Oktober 2026

Leitung: Tamara & Bruno Stähli-Cueni

## Elmer Höhenweg

Besuch des Schiefertafelmuseums Elm



### Route:

Elm Obererbs (1670) – Hängstboden (1620) – Ämpächli (1484) – Gondelfahrt mit der Elmer Sportbahn – Talstation (999) – Elm (979)

Der Elmer Höhenweg ist eine gemütliche Wanderung durch den Freiberg Kärpf, das älteste Wildschutzgebiet Europas. Mit etwas Glück lassen sich Wildtiere beobachten. Von der Alp Ämpächli bietet sich ein eindrucksvoller Blick auf die markanten Tschingelhörner und das berühmte Martinsloch. Nach der Talfahrt mit der Gondel und einem kurzen Spaziergang ins Dorf besteht die Möglichkeit, die historische Schiefertafelfabrik zu besichtigen.

### Treffpunkt:

07:15 Basel SBB, Passerelle (IC3 Richtung Zürich HB)

### Hinfahrt:

07:33 Basel SBB ab

11:14 Elm, Obererbs Höhenweg an

### Rückfahrt:

17:01 Elm, Dorf ab

19:52 Basel SBB an

### Billette / Kosten:

Billette nach Elm, Obererbs und ab Elm, Dorf selbst lösen.

Zusätzlich für Elmer Sportbahn Ämpächli – Talstation Fr. 16.–/14.–

### Verpflegung:

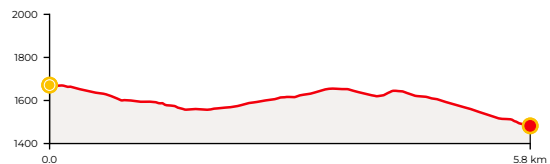
Aus dem Rucksack oder im Restaurant

### Besonderes:

Optional: Führung Schiefertafelfabrik Fr. 18.– p. P.  
Max. 30 Teilnehmer

### Anmeldung:

Ab 10.09.26 unter [wanderwege-beider-basel.ch](http://wanderwege-beider-basel.ch)



Elm Obererbs

Elm

Zur Wanderung auf  
SchweizMobil





Dienstag, 13. Oktober 2026

Leitung: Kathrin de Vries

## Fricktaler Eisenweg

Geologie am Wegesrand entdecken



### Route:

Wölflinswil (437) – Kornberg (541) – Halbgeschneid (458) – Herznach (414)

Der Fricktaler Eisenweg führt uns durch eine herbstlich gefärbte Landschaft, in der bereits vor über 800 Jahren Eisen-erz abgebaut wurde. Entlang des Weges entdecken wir versteinerte Zeugen vergangener Zeiten und passieren einen Brunnentrog mit eindrucksvollen Gesteinsproben aus verschiedenen Epochen der Erdgeschichte. Ziel unserer Wanderung ist das Dorf Herznach – von dort bringt uns der öffentliche Verkehr via Aarau oder Frick bequem zurück nach Basel.

### Treffpunkt:

09:40 Rheinfelden (CH), Bahnhof, Gleis 3  
(IR36 Richtung Zürich Flughafen)

### Hinfahrt:

09:50 Rheinfelden ab  
10:20 Wölflinswil, Dorfplatz an

### Rückfahrt:

15:00 Herznach ab  
15:48 Basel SBB an

### Billette / Kosten:

U-Abo Bereich; ohne U-Abo: Billette bis Wölflinswil, Dorfplatz und ab Herznach, Post selbst lösen

### Verpflegung:

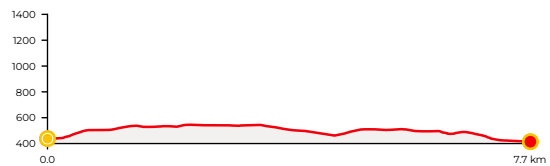
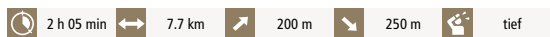
Aus dem Rucksack

### Besonderes:

Eventuell Lupe mitbringen

### Anmeldung:

Ab 13.09.26 unter [wanderwege-beider-basel.ch](http://wanderwege-beider-basel.ch)



Wölflinswil

Herznach

Zur Wanderung auf  
SchweizMobil





Mittwoch, 14. Oktober 2026

Leitung: Cornelia Jäggli

## Deutscher Belchen

Auf den Spuren der Kelten - Wanderung zum Belchen-Gipfel



### Route:

Mulden Belchenbahn Talstation, Aitern (1089) – Belchenhaus (1352) – Belchen (1414) – Belchenhaus (1352) – Mulden Belchenbahn Talstation, Aitern (1089)

Der Belchen ist ein markanter Schwarzwaldberg mit kultureller Bedeutung im keltischen Jahreskalender. Der Aufstieg beginnt auf einem der Genusspfade und führt in einem weiten Bogen über die Skipiste. Danach geht es hinauf zum Belchenhaus, wo wir unser Picknick einnehmen. Anschliessend wandern wir auf einem sanft ansteigenden Rundweg weiter zum Gipfel. Bei klarer Sicht bietet sich eine beeindruckende Rundumsicht bis zu den Alpen und Vogesen. Der Abstieg erfolgt über die alte Strasse, die in weiten Kehren talwärts führt und einen angenehmen Rückweg ermöglicht.



Talstation, Aitern

Talstation, Aitern

### Treffpunkt:

09:30 Bad. Bahnhof, Schalterhalle oder  
11:25 Mulden Belchenbahn Talstation

### Hinfahrt:

09:47 Basel Bad. Bahnhof ab  
11:25 Bushaltestelle Mulden Belchenbahn Talstation,  
Aitern an

### Rückfahrt:

17:00 Mulden Belchenbahn Talstation, Aitern ab  
19:13 Basel Bad. Bahnhof an

### Billette / Kosten:

Billette bis und ab Mulden Belchenbahn Talstation,  
Aitern selbst lösen

### Verpflegung:

Aus dem Rucksack; Einkehr am Schluss der Wanderung

### Besonderes:

REDUZIERTES WANDERTEMPO, bitte keine Hunde  
ID und Euro mitnehmen

### Anmeldung:

Ab 14.09.26 unter [wanderwege-beider-basel.ch](http://wanderwege-beider-basel.ch)



Zur Wanderung auf  
Outdooractive

Saturday, October 17, 2026

Guide: Hanspeter Preiswerk

## Hägelberg

From the Kander to the Wiese



### Itinerary:

Wollbach (303) – Eselplatz (420) – Weiermatthütte (462) – Heilisaubach (377) – Hägelberg, Zur schönen Aussicht (508) – Steinen (327)

The "Kandertal" is a small valley in the south of the Black Forest. It is famous for its bland climate and thus, it got its nickname "Tuscany of Germany". We hike on challenging paths through extended forests and mystic dips before reaching a lovely hill above the village Hägelberg. An excellent view to the Swiss Alps outweighs the effort.

### Meeting Place:

09:30 Basel Bad. Bahnhof (train station, entrance hall)

### Journey:

09:47 Basel Bad. Bahnhof dep. (S6)

10:19 Wollbach arr.

### Return Journey:

15:23 Steinen dep. (S6)

15:41 Basel Bad. Bahnhof arr.

### Ticket / Cost:

Purchase your own individual ticket. As an owner of the U-Abo (TNW) you must purchase a ticket from Lörrach, Haagen/Messe to Wollbach, Bahnhof, and for the return journey from Steinen, Bahnhof to Lörrach, Haagen/Messe

### Refreshments:

Bring your own food and drinks

### Special Note:

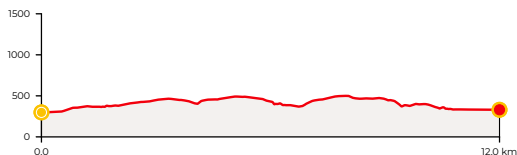
Detailed instructions will be sent to all registered a few days before the hike

### Registration:

Online from 17.09.26:

wanderwege-beider-basel.ch

3 h 40 min 12 km 500 m 500 m medium



Wollbach/D

Steinen/D

To the track on  
SchweizMobil



Dienstag, 20. Oktober 2026

Leitung: Ursula Gut

## Grenzerlebnis mit Weitblick

Über den Remelspitz



### Route:

Kleinlützel (419) – Bergkapelle (552) – Remelspitz (832) – Burg (520)

Wir starten in Kleinlützel und folgen dem Weg hinauf zu einem offenen Plateau, auf dem eine kleine Bergkapelle steht. Durch den Wald geht es weiter, bis wir den Remelspitz erreichen. Vom Aussichtsturm genießen wir einen weiten Blick – an klaren Tagen sogar bis zu den Alpen und den Vogesen. Der Abstieg folgt streckenweise der Landesgrenze und bringt uns schliesslich hinunter nach Burg.

### Treffpunkt:

10:30 Basel SBB, Passerelle (S3 Richtung Laufen)

### Hinfahrt:

10:38 Basel SBB ab

11:25 Kleinlützel, Frohmatt an

### Rückfahrt:

Individuell ab Burg, Dorfplatz

### Billette / Kosten:

U-Abo Bereich;

ohne U-Abo Billette nach Kleinlützel, Frohmatt und ab Burg, Dorfplatz selbst lösen

### Verpflegung:

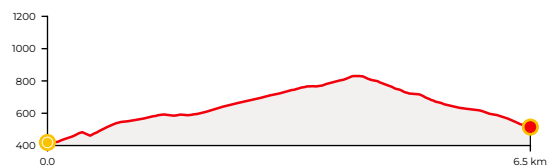
Aus dem Rucksack; Einkehr am Schluss der Wanderung in Rodersdorf möglich

### Besonderes:

Keine Hunde bitte

### Anmeldung:

Ab 20.09.26 unter [wanderwege-beider-basel.ch](http://wanderwege-beider-basel.ch)



Kleinlützel

Burg  
79

Zur Wanderung auf  
SchweizMobil





Mittwoch, 21. Oktober 2026

Leitung: Ger de Keyzer

## Meltingen – Beinwil, Schachen

Ein Streifzug durchs Schwarzbubenland



### Route:

Meltingen (588) – Mältigerberg (828) – Chli Chasten (819) – Sennhütte (566) – Wingengraben (1000) – Schachen (594)

Eine sehr vielseitige Strecke mit wunderschönen Fernblicken, pittoresken Dörfern, charmanten Bauernhäusern und vielen schönen Waldwegen. Von Meltingen führt der Weg bergauf in Richtung Hohe Winde über Regenbergl und Dürrbergl, anschliessend hinunter zum Kloster Beinwil. Danach folgt ein weiterer Anstieg auf knapp 1100 m bis direkt unterhalb der Skihütte bei der Hohen Winde. Der Abstieg verläuft gemütlich bis zur Bushaltestelle Beinwil, Schachen.

### Treffpunkt:

08:00 Basel SBB, Passerelle (53 Richtung Laufen)

### Hinfahrt:

08:08 Basel SBB ab

09:04 Meltingen, Gemeindezentrum an

### Rückfahrt:

15:29 Beinwil, Schachen ab

16:26 Basel SBB an

### Billette / Kosten:

U-Abo Bereich; ohne U-Abo: Billette nach Meltingen, Gemeindezentrum und ab Beinwil, Schachen selbst lösen

### Verpflegung:

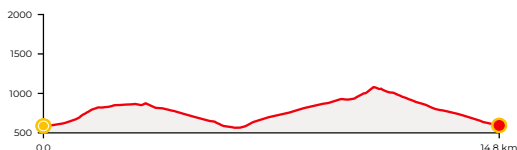
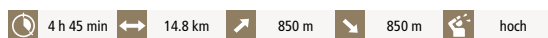
Aus dem Rucksack

### Besonderes:

Anspruchsvolle Wanderung, Trittsicherheit erforderlich  
Stöcke empfohlen

### Anmeldung:

Ab 21.09.26 unter [wanderwege-beider-basel.ch](http://wanderwege-beider-basel.ch)



Meltingen

Beinwil, Schachen


Zur Wanderung auf  
SchweizMobil



Samstag, 24. Oktober 2026

## Herbstversammlung

Komplett neu, komplett anders und möglichst für alle!



Die Herbstversammlung 2026 geht neue Wege. Sie wird das Wandern feiern und freut sich, wenn Sie ebenfalls mit dabei sind. Bitte reservieren Sie sich bereits heute das Datum, damit Sie diesen besonderen Wanderanlass nicht verpassen.

# VISAM

LIESTAL *sport*

- *Textildruck*
- *Stickerei*
- *Beschriftungen*

## Textildruck & Stick

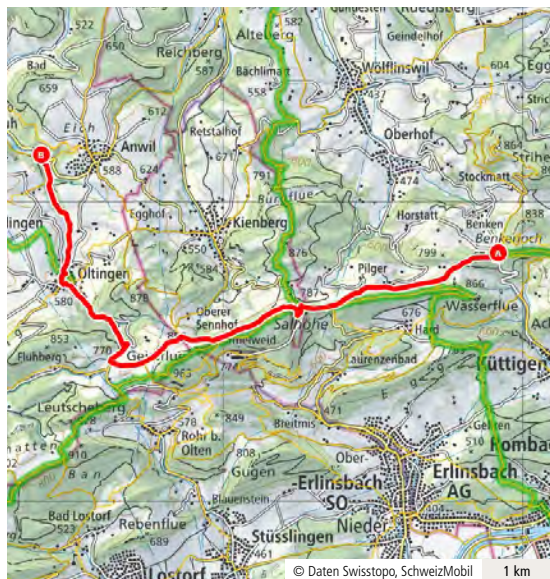
- T-SHIRT
- SWEATSHIRT
- PULLOVER
- JACKEN
- CAP
- U.V.M...



Kasernenstrasse 51 4410 Liestal Tel. 061/922'15'10  
visam@visam.ch www.visam.ch

# Schafmatt

Auf dem Drei-Kantone-Weg



## Route:

Benkerjoch (669) – Salzhöhe (787) – Sternwarte Schafmatt (820) – Oltingen (580) – Anwil (498)

Die Wanderung folgt dem Drei-Kantone-Weg, der die Kantone Solothurn und Basel-Landschaft verbindet. Im Baselbiet angekommen, befinden wir uns im Quellgebiet der Ergolz. Oltingen ist ein echtes Highlight: Die Kirche zeigt gut erhaltene historische Fresken, die Geschichten aus früheren Zeiten erzählen. Direkt daneben lädt der ruhige Pfarrgarten zum Entspannen ein. Der Ergolz entlang geht es hinunter zu den Ammeler Talweihern – ein geschützter Ort, der seltenen Tieren und Pflanzen einen Lebensraum bietet.

## Treffpunkt:

08:20 Basel SBB, Passerelle (S1 Richtung Frick)

## Hinfahrt:

08:36 Basel SBB ab

09:29 Benkerjoch, Passhöhe an

## Rückfahrt:

14:40 Anwil, Talweiher ab

15:26 Basel SBB an

## Billette / Kosten:

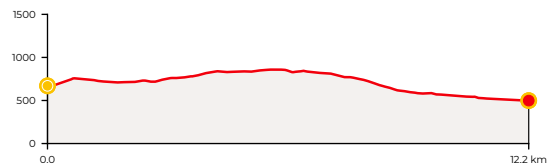
U-Abo Bereich; ohne U-Abo: Billette nach Benkerjoch, Passhöhe und ab Anwil, Talweiher selbst lösen

## Verpflegung:

Aus dem Rucksack

## Anmeldung:

Ab 29.09.26 unter [wanderwege-beider-basel.ch](http://wanderwege-beider-basel.ch)



Benkerjoch

Anwil





Mittwoch, 04. November 2026

Leitung: Bruno Mantelli

## Bergflue

Zwischen zwei Tälern



### Route:

Eptingen (557) – Bergflue (734) – Reie (772) – Grillplatz Horneberg (773) – Auf Arten (663) – Oberdorf BL (493)

Diese Wanderung verbindet das Diegter- mit dem Waldenburger Tal. Gestartet wird in Eptingen, bekannt für sein Mineralwasser und das charmante Dorfzentrum. Von dort führt der Weg hinauf zur Bergflue, einem markanten Jurakamm mit schöner Aussicht. Weiter geht es über Reie und den Grillplatz Horneberg – ideal für eine kurze Rast inmitten der Natur. Bei Auf Arten trifft man auf ein Stück Regionalgeschichte: Wo früher eine Fuchsfarm stand, bietet das Gebiet heute einen ruhigen Lebensraum für viele Tier- und Pflanzenarten.

### Treffpunkt:

08:50 Basel SBB, Passerelle (S3 Richtung Olten)

### Hinfahrt:

09:00 Basel SBB ab

09:54 Eptingen, Gemeindeplatz an

### Rückfahrt:

14:14 Oberdorf BL, Winkelweg ab

14:56 Basel SBB an

### Billette / Kosten:

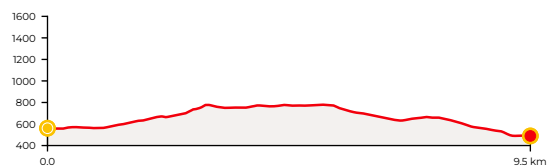
U-Abo Bereich; ohne U-Abo: Billette nach Eptingen, Gemeindeplatz und ab Oberdorf BL, Winkelweg selbst lösen

### Verpflegung:

Aus dem Rucksack

### Anmeldung:

Ab 04.10.26 unter [wanderwege-beider-basel.ch](http://wanderwege-beider-basel.ch)



Eptingen

Oberdorf

83

Zur Wanderung auf  
SchweizMobil




Mittwoch, 11. November 2026

Leitung: Irene Meinen

## Schluchten und Hügel rund um Moutier

## Combe Fabet und Gorges de Perrefitte



**Route:**

Perrefitte, Blocs (560) – La Combe Fabet – Paturage de Moron (824) – Gorges de Perrefitte – Perrefitte (600) – La Dozerce (695) – Moutier Bahnhof (529)

Die malerische Schlucht Combe Fabet mit ihren 10 bis 20 Meter hohen Felsen folgt einem trockenen Bachbett und führt von Perrefitte hinauf auf die Jurahöhen. Von Plain Fahyn geht's hinunter durch die Gorges de Perrefitte über Stege und Holztreppen dem idyllischen Bächlein La Chalière entlang zurück nach Perrefitte. Diese Vielfalt macht die Wanderung durch die beiden Schluchten zu einem spannenden Naturerlebnis.

**Treffpunkt:**

07:50 Basel SBB, Passerelle (IR56 Richtung Biel)

**Hinfahrt:**

08:02 Basel SBB ab

09:05 Perrefitte, Blocs an

### Rückfahrt:

Individuell, ab Moutier (xx:08 / xx:38)

**Billette / Kosten:**

**Billette nach Perrefitte, Blocs und ab Moutier selbst lösen**

**Verpflegung:**

Aus dem Rucksack.

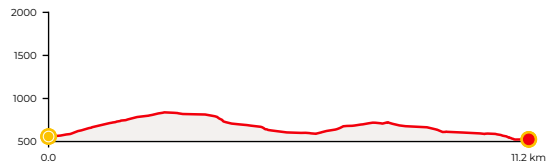
Einkehr am Schluss der Wanderung möglich

**Besonderes:**

## Wanderstöcke empfohlen

**Anmeldung:**

Ab 11.10.26 unter [wanderwege-beider-basel.ch](http://wanderwege-beider-basel.ch)



Perrefitte

Moutier

84

Zur Wanderung auf  
SchweizMobil



Samstag, 14. November 2026

Leitung: Susanne Schlicker

## Von Tal zu Tal im Kanton Aargau

Wiggertal, Uerkental und Suhretal



### Route:

Zofingen (433) – Heitenplatz (511) – Burgruine Bottenstein (554) – Bottenwil (490) – Schöftland (454)

Zofingen mit seiner mittelalterlichen Altstadt liegt im Wiggertal am Fuss des Heitenplatzes, auch Heitere genannt. Der frühere Musterungsplatz ist heute ein Kulturgut von nationaler Bedeutung. Die erhaltenen Grundmauern der Burgruine Bottenstein aus dem 13. Jahrhundert befinden sich am westlichen Rand des 17 Kilometer langen Uerkentals, genau wie das Dorf Bottenwil. Die Uerke, ein wichtiger Zufluss der Suhre, begleitet uns durch das Uerkental. Schöftland, unser Ziel, liegt im 34 Kilometer langen Suhretal.

### Treffpunkt:

09:00 Basel SBB, Passerelle (IR27 Richtung Luzern)

### Hinfahrt:

09:16 Basel SBB ab

09:57 Zofingen an

### Rückfahrt:

xx:57 Schöftland ab

yy:16 Basel SBB an

### Billette / Kosten:

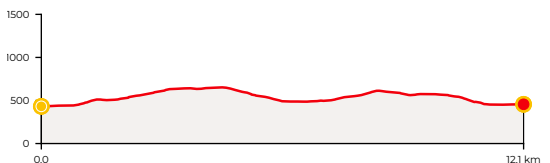
Billette nach Zofingen und ab Schöftland selbst lösen

### Verpflegung:

Aus dem Rucksack

### Anmeldung:

Ab 14.10.26 unter [wanderwege-beider-basel.ch](http://wanderwege-beider-basel.ch)



Zofingen

Schöftland

Zur Wanderung auf  
SchweizMobil





# Wir kümmern uns um Ihre IT Probleme!



**061 981 23 23**  
[www.compuma.ch](http://www.compuma.ch)

**compuma**   
... und Ihre IT läuft



**Ihr Auftrag ermöglicht Menschen mit Behinderung eine qualifizierte Arbeit und sichert 140 agogisch begleitete Arbeitsplätze.**

Unsere Dienstleistungen und Produkte sind vielfältig, orientieren sich am Markt und schaffen einen sozialen Mehrwert:

**Grafisches Service-Zentrum  
Elektronische Datenverarbeitung  
Treuhand  
kreativAtelier  
Gastronomie  
Flohmarkt**

Wir freuen uns auf Ihren Auftrag!



**Wohn- und Bürozentrum  
für Körperbehinderte**  
[www.wbz.ch](http://www.wbz.ch)  
+41 61 755 77 77



**Ihre Spende  
in guten Händen**  
Spendenkonto 40-1222-0

Mittwoch, 18. November 2026

Leitung: Ger de Keyzer

## Beinwil, Schachen – Wasserfallen

Über Hügel und Höhen durch den Solothurner Jura



### Route:

Schachen (594) – Chratteneggli (902) – Passwanghöhe (992) – Vogelberg (1204) – Wasserfallen, Bergstation (925)

Diese aussichtsreiche Tour folgt dem Juragrät zwischen der Hohen Winde und dem beliebten Ausflugsziel Wasserfallen. Sie bietet eine abwechslungsreiche Mischung aus offenen Juraweiden, schattigen Waldpassagen und weiten Blicken über das Mittelland sowie in die typischen Juratäler. Nach einem stetigen Aufstieg durch Wald und Weideland erreichen wir nach 3 km den Grat. Über den Passwang geht es auf den Vogelberg, den höchsten Punkt der Tour. Der letzte Teil der Strecke ist ein steiniger Pfad durch bewaldetes Gelände hinab zur Seilbahnstation Wasserfallen.

### Treffpunkt:

10:25 Bushaltestelle Beinwil, Schachen

### Hinfahrt:

09:32 Basel SBB ab

10:23 Beinwil, Schachen an

### Rückfahrt:

Individuell ab Reigoldswil, Dorfplatz

### Billette / Kosten:

U-Abo Bereich; ohne U-Abo: Billette bis Beinwil, Schachen und ab Reigoldswil, Dorfplatz sowie Seilbahn Wasserfallen-Reigoldswil selbst lösen

### Verpflegung:

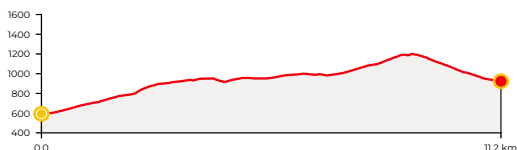
Aus dem Rucksack

### Besonderes:

Stöcke empfohlen

### Anmeldung:

Ab 18.10.26 unter [wanderwege-beider-basel.ch](http://wanderwege-beider-basel.ch)



Beinwil, Schachen

Wasserfallen

Zur Wanderung auf  
SchweizMobil



# Wasser und Salz

From the Ergolz to the Birs



## Itinerary:

Augst (271) – Steinhölzli, Pumpwerk (257) – Schweizerhalle Schiffflände (258) – Auhafen, Kreisel (270) – Oberli Hard (275) – Muttenz Schiffflände (255) – Birschöpfli (251)

Both, water and salt are vital for us. On our hike from the outlet of the Ergolz to the Birschöpfli we encounter very important installations for the exploitation of drinking water for the Basel area. Moreover, at Schweizerhalle the Swiss Saltworks obtain salt by leaching from a Muschelkalk layer about 200m below surface since 1837.

## Meeting Place:

09:50 Basel Aeschenplatz, Hammering Man

## Journey:

10:02 Basel, Aeschenplatz dep. (B81)

10:26 Augst, Stundeglas arr.

## Return Journey:

Individually, approx. 14:30 from Birsfelden, Birschöpfli (close to Basel, Breite)

## Ticket / Cost:

Purchase your own ticket to Augst, Stundeglas or use U-Abo (TNW region)

## Refreshments:

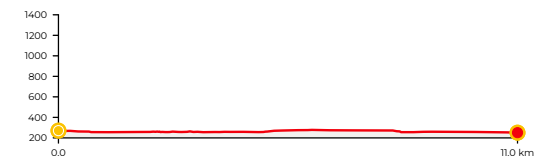
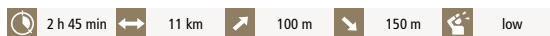
Bring your own food and drinks

## Special Note:

Detailed instructions will be sent to all registered a few days before the hike

## Registration:

Online from 21.10.26: [wanderwege-beider-basel.ch](http://wanderwege-beider-basel.ch)



Augst

Birschöpfli

To the track on  
SchweizMobil



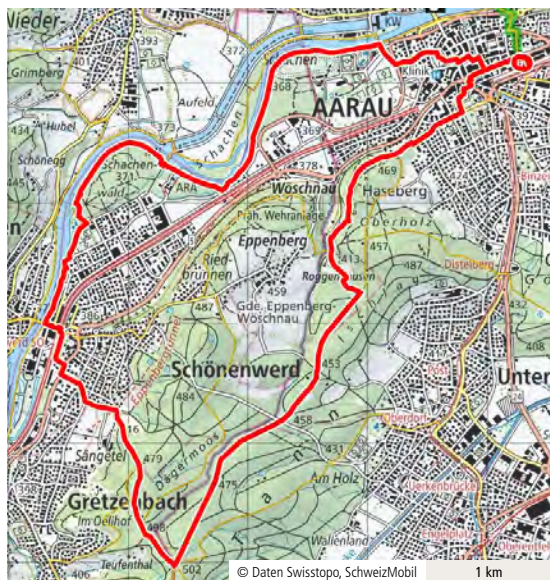


Sonntag, 13. Dezember 2026

Leitung: Susanne Schlicker

## Rund um Aarau

Adventsstimmung an der Aare



### Route:

Aarau (384) – Roggehuse (413) – Tann (502) – Schönenwerd (386) – rechtes Aareufer – Aarau (384)

Aarau, der Hauptort des Kantons Aargau, liegt am rechten Ufer der Aare. Die Stadt überrascht mit barocken Giebelhäusern und spätgotischen Häuserreihen – sie bildet Start- und Zielpunkt unserer Wanderung. Ein Highlight unterwegs ist der 15 Hektar grosse Tierpark Roggenhausen, idyllisch eingebettet in eine seltene Naturlandschaft. Ab dem solothurnischen Schönenwerd folgen wir dem rechten Aareufer flussabwärts. Der abwechslungsreiche Weg führt durch dichte Auenwälder und über Sandbänke zurück nach Aarau, wo ein gemütlicher Altstadtbummel den Tag abrundet.

### Treffpunkt:

09:30 Basel SBB, Passerelle (IR37 Richtung Zürich HB)

### Hinfahrt:

09:43 Basel SBB ab

10:21 Aarau an

### Rückfahrt:

xx:36 Aarau ab

yy:16 Basel SBB an

### Billette / Kosten:

Billette nach und ab Aarau selbst lösen

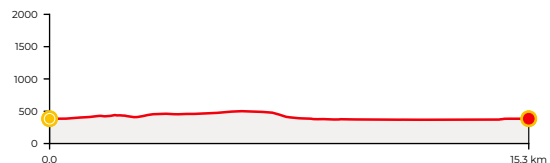
### Verpflegung:

Aus dem Rucksack

### Anmeldung:

Ab 13.11.26 unter [wanderwege-beider-basel.ch](http://wanderwege-beider-basel.ch)

3 h 50 min 15.3 km 250 m 250 m mittel



Aarau

Aarau

89

Zur Wanderung auf  
SchweizMobil



# Gasthöfe und Restaurants

Die aufgeführten Gasthöfe und Restaurants unterstützen mit ihren Beiträgen die Wanderwege beider Basel. Sie freuen sich deshalb über jeden Besuch unserer Mitglieder.  
**Für Gruppen ist eine vorherige Anmeldung zu empfehlen.**

## Aesch

**Gasthaus zur Sonne**, 061 751 17 72, Familie Achermann  
Saisonal, gut bürgerliche Küche, mit dem ÖV gut erreichbar  
Sonntag + Montag geschlossen, Website: sonneaesch.ch

## Binningen

**Bottmingermühle**, 061 421 29 00, Gianni Jauslin  
Traditionelles Schweizer Restaurant, regionale Produkte,  
Kegelbahn, Samstag + Sonntag geschlossen, Website: bottmingermuehle.ch

## Buus

**Rössli**, 061 841 12 31, Roger + Susana Zumbrunn  
Dorfrerestaurant mit mexikanischen Spezialitäten, gut bürgerliche Küche  
Montag + Dienstag geschlossen,  
Auf Anfrage auch ausserhalb der Öffnungszeiten, Website: roessli-buus.ch

**Waldgrotte**, 061 843 70 10, Familie Gschwind  
Frisches Essen aus der Region, Tierpark, Gartenwirtschaft,  
Blockhütte, Reservationen und Öffnungszeiten siehe Website: waldgrotte.ch

## Dittingen

**Bergmattenhof**, 061 761 34 56, Familie Meury-Kupferschmid  
Verkehrsfreie Lage, Rindfleisch aus eigenem Biobetrieb, Spielplatz  
Öffnungszeiten siehe Website: bergmattenhof.ch

## Gelterkinden

**eira bistro & event**, 061 981 13 02, bistro@eira.swiss  
Saisonale und regionale Köstlichkeiten, Kaffeespezialitäten  
Montag bis Freitag geöffnet von 08:00 bis 17:00 Uhr (Samstag + Sonntag geschlossen)  
Website: eira.swiss

**Leuebärgli**, 079 771 23 37, Familie Leuenberger  
Wander-Besen-Beizli auf dem Hof Aerntholden  
Öffnungszeiten und Angebot siehe Website: leuebaergli.ch

## Gempen SO

**Schönmatt**, 061 701 53 88, Iris Keller-Vögtli  
Gut bürgerliche Küche, Kinderverkehrsgarten  
Öffnungszeiten siehe Website: restaurant-schoenmatt.ch

# Skihütte Staffelalp Zeglingen

## Winterbetrieb

- Anfang Dezember bis Mitte März an den Wochenenden geöffnet
- Gutbürgerliche Küche, selbst gemachte Kuchen und Desserts
- Langlaufloipe Skating und klassisch
- Skilift an den Wochenenden und evtl. Mittwochnachmittag in Betrieb

## Spezielle Anlässe:

- Jeden Samstag Fondue
- Wildsaupfeffer aus einheimischer Jagd im Februar
- Volksski-, Snowboard- und Langlaufrennen

## Vermietung im Sommer

- Tageweise oder ganze Wochenenden
- 70 Sitzplätze
- Moderne Kücheninfrastruktur
- Einfacher Schlafraum (Massenraum)

Wir würden uns sehr über Ihren Besuch im Winter oder eine Vermietungsanfrage freuen.

**[www.skiriese.ch](http://www.skiriese.ch)**



**«Diräkt vom Buur  
isch eusi Chochkultur!»**

G a s t h o f  
**alpBad**

**Familie Spiess-Hostettler**

**Gasthof Alpbad**

**4450 Sissach**

**Tel. 061 971 10 65**


**[gasthof@alpbad.ch](mailto:gasthof@alpbad.ch)**

**Mi – So geöffnet**

Ausflugsrestaurant  
mit gutbürgerlicher Küche  
frisch und saisonal  
Saal für Anlass  
Sommerterrasse



# Bergwirtschaft Dürstel



**Dürstel 146**  
**4438 Langenbruck**  
**Tel: 062 390 11 15**  
**www.duerstel.ch**

[duerstel.bergwirtschaft@gmail.com](mailto:duerstel.bergwirtschaft@gmail.com)

Liebe Wanderfreunde,  
auch eine stärkende Ruhepause ist wichtig  
– passend dazu bieten wir Ihnen eine  
täglich liebevolle, großartige & frische  
Auswahl von einfach & rustikal für den  
kleineren Hunger, als auch für den  
grossen Appetit - einfach lecker von A-Z!

**Ihre Gastgeber Ellen & Ingemar**



**Allmend 5**  
**4460 Gelterkinden**

**Montag - Freitag**  
**8:00 - 17:00 Uhr**

**061 981 13 02**

**bistro@eira.swiss**

**www.eira.swiss**

Mit viel Liebe kreieren wir frische, saisonale und regionale Köstlichkeiten im eira bistro & event.

Die Kaffeemaschine ist unser Herzstück –  
überzeugen Sie sich selbst!

Wir freuen uns, Sie in unserem eira bistro & event  
willkommen zu heissen.

 **eira** bistro & event

## Hofstetten SO

**Berg699**, 061 731 10 60, Andreas + Ariane Bolt  
Herzhafte Küche mit regionalen Produkten, Sonntags-Brunch  
Öffnungszeiten siehe Website: [bergmatten.ch](http://bergmatten.ch)

## Hölstein

**Impulszentrum Holdenweid**, 078 845 45 07, Nadine Weber  
Gaststätte Tankstelle mit saisonaler Küche, Erlebnisgästezimmer, Seminarräume,  
Öffnungszeiten siehe Website: [impulszentrum-holdenweid.ch](http://impulszentrum-holdenweid.ch)

## Kleinlützel

**Hirtenhütte Remel**, 079 227 38 83, Nadine Scherz-Laffer  
Währschafte Gerichte aus Grossmutter's Küche, Hütte-Zmorge  
Montag 09.00 - 20.00 Uhr, Freitag - Sonntag 11.00 - 20.00 Uhr

## Lampenberg

**Abendsmatt**, 061 951 10 24, Familie Schmutz  
Regionale und hausgemachte Produkte, Hofladen  
Öffnungszeiten siehe Website: [abendsmatt.ch](http://abendsmatt.ch)

## Langenbruck

**Bachtalen**, 062 390 11 08, Werner + Helene Singer-Probst  
Diverse Rösti, Käsefondue, Cordon bleu  
Sonntag ab 19.00 Uhr, Dienstag + Mittwoch geschlossen, Website: [restbachtalen.ch](http://restbachtalen.ch)

**Bergwirtschaft Dürstel**, 062 390 11 15, Ellen + Ingemar  
Gut bürgerliche, saisonale Küche, Wellness und Relax-Suiten  
Montag + Dienstag geschlossen, Website: [duerstel.ch](http://duerstel.ch)

**Hotel Restaurant Erica**, 062 390 11 17, Julia + Kathrin Fritsche  
Kaffee und Kuchen ab 13.00 Uhr, 3-Gang-Menü am Abend (gegen Voranmeldung)  
7 Tage geöffnet, Reservationen unter: [hotelerica.ch](http://hotelerica.ch)

**Chilchli Bärenwil**, 062 390 11 13, Stefan + Corinne Aegerter  
Gut bürgerliche Küche, einheimisches Wild  
Dienstag + Mittwoch geschlossen, Website: [chilchli.ch](http://chilchli.ch)

## Laufen

**Neuhof-Schüüre**, 061 761 60 39, Christoph Mathys  
Feiern, tagen, geniessen: Verschiedene Räumlichkeiten für Gruppenanlässe mit Catering.  
Weitere Infos: [neuhof-schüüre.ch](http://neuhof-schüüre.ch)

## Liestal

**Restaurant zur Stadtmühle**, 061 921 29 33, Ahmet Durmaz  
Schweizer und italienische Küche  
Montag geschlossen, Website: [stadtmuehle-liestal.ch](http://stadtmuehle-liestal.ch)

## Mariastein SO

**Lindenhof**, 061 731 10 28, Familie Renz-Thummel  
Gut bürgerliche Küche  
Mittwoch + Donnerstag geschlossen, Website: [restaurant-lindenhof.ch](http://restaurant-lindenhof.ch)

## Metzerlen SO

**Kreuz**, 061 731 14 95, Stefan Schaffter  
Restaurant seit 1758 in Familienbesitz  
Montag + Dienstag geschlossen, Website: [kreuz-metzerlen.ch](http://kreuz-metzerlen.ch)

## Mümliswil / Ramiswil SO

**Bergwirtschaft Ober Passwang**, 062 391 32 84, Familie Häfliger + Arnold  
Regionale Produkte, Gartenwirtschaft  
Samstag + Sonntag geöffnet, Website: [oberpasswang.ch](http://oberpasswang.ch)

## Rünenberg

**Löwen**, 061 981 21 01, Heinz Lauper  
Gut bürgerliche Küche mit saisonalen Spezialitäten  
Montag + Donnerstag geschlossen (für Wandergruppen auf Voranmeldung offen)

## Schönenbuch

**Krone**, 061 481 10 22, Nuran Yilmaz  
Traditionelle, lokale Küche  
Mittwoch bis Sonntag geöffnet

## Sissach

**Gasthof Alpbad**, 061 971 10 65, Familie Spiess-Hostettler  
Gut bürgerliche Küche, schöne Gartenwirtschaft  
Mittwoch bis Sonntag geöffnet, Website: [gasthofalpbad.ch](http://gasthofalpbad.ch)

**Sissacherfluh, Berg- und Tal Gastro GmbH**, 061 971 13 71, Alain Goepfert  
Einmaliges Ambiente mit traumhafter Aussicht, gut bürgerliche Küche  
Dienstag geschlossen, Website: [sissacherfluh.ch](http://sissacherfluh.ch)

## Zwingen

**Bahnhof**, 061 761 60 31, Bea + Jacky Camenzind-Widmer  
Gemütlich, europäische und vielseitige Küche  
Samstag geschlossen

## Inseratepreise:

1/2 Seite: CHF 150.–

1/1 Seite: CHF 300.–





**Baselland.**

Entdeckerland.


# Verlaufen? Unmöglich.

*Im Entdeckerland führt jeder Weg ins Glück -  
und meistens auch zu einer Beiz.*


**[entdeckerland.ch](http://entdeckerland.ch)**

# Publikationen

Wanderkarte «Basel West» (2017)



Wanderkarte «Basel Ost» (2020)



Die beiden detaillierten Wanderkarten 1:25'000 decken zusammen die ganze Region Basel zwischen Roggenburg und dem Fricktal und von Basel bis zum Passwang ab. Sie zeigen neben dem Wanderwegnetz auch Sehenswürdigkeiten, Feuerstellen, Schutzhütten, Bahnhöfe/Postautohaltestellen sowie Zeitangaben für die Wanderwegstrecken. Somit sind alle wichtigen Angaben für die Planung und für unterwegs enthalten. Kosten pro Karte CHF 32.80 (20% Rabatt für Mitglieder der Wanderwege beider Basel).

Link zu unserem Online-Shop:  
[wanderwege-beider-basel.ch/de/shop](http://wanderwege-beider-basel.ch/de/shop)



 **BLKB**  
Was morgen zählt

**die Mobiliar**  
Generalagentur Aesch  
Generalagentur Basel  
Generalagentur Liestal

**Eptinger** 

## Wanderwege beider Basel

Geschäftsstelle | Rathausstrasse 30, 4410 Liestal  
+41 61 922 19 44 | Wandertelefon: + 41 61 922 19 49  
[info@wwbb.ch](mailto:info@wwbb.ch) | [www.wanderwege-beider-basel.ch](http://www.wanderwege-beider-basel.ch)  
Öffnungszeiten: Di/Do: 09.00–12.00 / 14.00–17.00 Uhr  
(Reduzierte Öffnungszeiten während den Schulferien)





## Wanderwege beider Basel

Ich/wir möchte/n Mitglied der Wanderwege beider Basel werden

- |   |                    |
|---|--------------------|
| <input type="checkbox"/> Einzelmitglied   | CHF 40.– /Jahr     |
| <input type="checkbox"/> Familienmitglied | CHF 60.– /Jahr     |
| <input type="checkbox"/> Dauermmitglied   | CHF 400.– einmalig |
| <input type="checkbox"/> Firmen/Vereine   | CHF 60.– /Jahr     |

Vorname:

Name:

Strasse/Nr.:

PLZ/Ort:

E-Mail:

Telefon:

Geburtsdatum:

Datum:

Unterschrift:

Wie wurden Sie auf WbB aufmerksam?





**Wanderwege  
beider Basel**



**GAS / ECR / ICR**

Nicht frankieren  
Ne pas affranchir  
Non affrancare

50062093

000003

**DIE POST**



**Wanderwege beider Basel**

**Geschäftsstelle**

**Rathausstrasse 30**

**4410 Liestal**