

# JAHRES- PROGRAMM 2019|20



Ihre Baselmehrbbieter,  
weil wir Ihr Ziel und  
den Weg dahin  
kennen.



Als Partner der Wanderwege beider Basel wünschen wir Ihnen viel Freude und Erholung beim Wandern durch die Region.

blkb.ch, 061 925 94 94



**Basellandschaftliche  
Kantonalbank**

## Jahresprogramm 2019/2020

Liebe Wanderfreundinnen, liebe Wanderfreunde

Wir freuen uns, Ihnen wiederum ein vielfältiges Jahresprogramm vorlegen zu können, bei dem unsere geführten Wanderungen in den verschiedensten Regionen und mit ganz unterschiedlichen Anforderungen im Zentrum stehen. Sie werden bemerken, dass wir das Angebot an Wanderungen mit einem «Plus» (Führungen, kulinarische Höhepunkte, Anlässe) ausgebaut haben, um Ihnen neue Erlebnisse zu ermöglichen. Auch die Mehrtageswanderungen oder unser Beitrag zur nationalen Wandernacht bieten Wandererlebnisse der besonderen Art. Lassen Sie sich inspirieren und geniessen sie eine sorglose Wanderung in einer Gruppe oder nutzen sie das Programm im Sinne von Wandervorschlägen!

Damit Sie sich überall gut zurecht finden, sorgen wir zusammen mit unseren Partnerorganisationen in den anderen Kantonen und dem Dachverband Schweizer Wanderwege gewissermassen als Heilmännchen im Hintergrund für eine lückenlose Signalisierung des grossen Wanderwegnetzes. Mit eigenen Wanderkarten und Broschüren zu Themenwegen oder regionalen Wanderungen möchten wir im Weiteren dazu beitragen, dass Wandern als beliebteste Sportart auch künftig attraktiv bleibt.

Eine gute Wandersaison wünschen Ihnen  
Wanderwege beider Basel

Der Vorstand

## Der Vorstand



**Othmar  
Cueni**  
Präsident



**Robert Horbaty**  
Vizepräsident/  
Wandern



**Fritz Aebi**  
Marketing/Mitglie-  
derbetreuung



**Susanne  
Brodbeck**  
Veranstaltungen



**Arthur Rohrbach**  
Medien/Webmaster



**Philip Staub**  
Finanzen



**Hans  
Wüthrich**  
Wanderwege

## Geschäftsstelle



**Sandra Arnold**



**Eveline Lenherr**

Liste der Wanderungen und Anlässe	6
Wichtige Informationen	9
Die Wanderleiterinnen und Wanderleiter	16
Wanderungen	20
Gasthöfe und Restaurants	105

## Aktuelle Publikation:

### Wandern mit Kinderwagen?



Im Baselbiet kein Problem!

In unserer Broschüre stellen wir Ihnen 15 Wanderungen vor, die für Kinderwagen geeignet und auch für mitwandernde Geschwister attraktiv sind.

Kosten der Broschüre Fr. 5.–

Zu beziehen bei der Geschäftsstelle oder über unseren Wandershop  
[www.wanderwege-beider-basel.ch](http://www.wanderwege-beider-basel.ch)

### Ausgezeichnete Wanderwege in der Region Basel (aktualisierte Neuauflage)



Wir haben die beliebte Broschüre mit 12 Wanderungen auf Abschnitten der **SchweizMobil-Routen** in der Region sowie auf einigen **Themenwegen** umfassend aktualisiert. Jede Wanderung ist mit Kartenausschnitt, Routenbeschreibung, Anforderungen und ÖV-Anbindung detailliert beschrieben. Passt ausgezeichnet in jede Jackentasche oder in den Rucksack!

Kosten der Broschüre Fr. 5.–

Zu beziehen bei der Geschäftsstelle oder über unseren Wandershop: [www.wanderwege-beider-basel.ch](http://www.wanderwege-beider-basel.ch)

# Vereinsanlässe

## 23.03 Generalversammlung

der WbB im WBZ (Wohn- und Bürozentrum für Körperbehinderte) in Reinach. Die Mitglieder von WbB erhalten eine schriftliche Einladung mit den Detailinformationen

## 23.11. Herbstversammlung

Die Gelegenheit, das Wanderprogramm für das Folgejahr kennen zu lernen und auf einige Wander-Höhepunkte aus der laufenden Saison zurück zu blicken

Weitere Informationen finden Sie unter  
**[www.wanderwege-beider-basel.ch](http://www.wanderwege-beider-basel.ch)**

## Wir betreuen mehr als 1000 km gut signalisierte Wanderwege in BL und BS

Die gelben Wegweiser sind in der Schweiz so selbstverständlich und allgemein bekannt, dass sich kaum jemand Gedanken macht, wer für die regelmässige Wartung der Beschilderung und die Überprüfung der Routen verantwortlich ist. Hinter dieser Dienstleistung steckt sehr viel Arbeit, die von den Mitarbeitenden der Wanderwege beider Basel im Auftrag der beiden Kantone geleistet wird:

- Jährlich mindestens eine Routenkontrolle  
(Reinigung/Erneuerung der Markierungen, Wegzustand)
- Neu- und Umsignalisationen
- Ersatz von beschädigten Wegweisern



## Schwerpunkte 2019 im Bereich Wanderwege

- **Neusignalisation im Gebiet nördlich der Ergolz** sowie in einem **Teil der Frenkentäler**: Es werden nicht nur die Wegweiser erneuert, sondern teilweise auch Routen neu geführt.
- **Routenbereinigung SchweizMobil**:
  - Aufhebung Route 41 (Via Jura Regio) und Umsignalisation der kantonalen Routen
  - Umlegung Teilstück Route 7 (Via Gottardo zwischen Pratteln und Liestal), Anpassung Signalisationen
  - Verkürzung der Route 67 (Dreiland-Wanderweg, Teilstück auf deutschem Gebiet)
  - Signalisation lokale Route «Wasserfallen»
- **Vorbereitungsarbeiten** für das Blatt, «**Region Basel Ost**» **unserer neuen Wanderkarte 1:25'000**:

Das zweite Blatt der Kartenzusammensetzung mit vielen Zusatzinformationen wird im Frühjahr 2020 erscheinen.

## Weitere Dienstleistungen

Auf unserer Homepage [www.wanderwege-beider-basel.ch](http://www.wanderwege-beider-basel.ch) finden Sie stets aktuelle Informationen zu:

- Wandervorschlägen
- Themenwanderwegen
- Wanderbroschüren und Karten (in unserem Wandershop).
- Sperrungen oder Behinderungen auf dem Wanderwegnetz. Sie können uns mit dem Formular auf der Homepage auch selbst Schäden oder Mängel melden.
- Informationen zu hindernisfreien Wegen

Hinter diesen vielfältigen Dienstleistungen steckt sehr viel Freiwilligenarbeit, die wir gerne und mit grossem Engagement leisten. Wir freuen uns daher auch über Ihre Unterstützung – sei es in Form einer Mitgliedschaft (Talon am Schluss der Broschüre), einer aktiven Mitarbeit (Kontakt über Geschäftsstelle) oder eines finanziellen Beitrags (IBAN CH49 0900 0000 4001 3580 7).

# Liste der Wanderungen und Anlässe

2019

Datum	Titel	Seite
23.03.19	Generalversammlung	20
28.03.19	Linn – Staffelegg	21
06.04.19	Auf zum Schwarzen Stein	22
14.04.19	Schönheit der Thur	23
17.04.19	Arboretum	24
22.04.19	Wildbachtobel / Täuferhöhle	25
24.04.19	2 Tage Salgesch – Pfynwald	26
04.05.19	«Bluescht»-Wanderung	27
08.05.19	Bergsturz und Tierpark Goldau	29
12.05.19	Napfgrenzweg	30
15.05.19	Führung Chrischonaturm	31
19.05.19	Familienwandertag	33
21.05.19	Zwischen zwei Seen <sup>34</sup>	34
26.05.19	Wandertreffen SO, AG, BS, BL	35
29.05.19	Über den Weissenstein	36
30.05.19	Zum neuen Napoleonturm	37
01.06.19	Zeglingen – Läuelfingen	39
02.06.19	Dreiländertreffen	40
05.06.19	Mont Vully	41
15.06.19	Von Röschenz ins Leimental	42
19.06.19	Uf dr Eigenturm	43
22.06.19	Jura Rando	44
26.06.19	Pilatuskette	45
29.06.19	«Bellevue» vom Gottschalkenberg	47
03.07.19	Einmaliger Blick auf 6 Schweizer Seen	48
06.07.19	Twannbachschlucht und Glasbläserei	49
10.07.19	2 Tage Greina-Hochebene	50
13.07.19	14. Schweizer Wandernacht	51
17.07.19	Übere Sunnebärg nach Maisprach	53
20.07.19	Schilt	54
10.08.19	Eine Etappe auf dem Interregioweg	55



<b>Datum</b>	<b>Titel</b>	<b>Seite</b>
14.08.19	Rundwanderung Les Bois	56
15.08.19	2 Tage Lischana-Hütte	57
21.08.19	Grenzenloser Kulturgenuß	59
28.08.19	Von der Rebe ins Glas	60
31.08.19	Über den Montoz	61
04.09.19	2 Tage Val de Travers	62
08.09.19	Wiedehopfpfad im Kaiserstuhl	63
11.09.19	Vallon de St. Imier (lang)	64
11.09.19	Vallon de St. Imier (kurz)	65
14.09.19	Südlich von Fribourg	66
18.09.19	Ricola's Kräutergarten z' Nenzlingen	67
22.09.19	Familienwandertag	69
26.09.19	Tuffstein und Fluh in Rothenfluh	70
28.09.19	Im Sernftal auf Suworows Spuren	71
02.10.19	Überem Thurtal	72
06.10.19	Wanderung mit Tafeljura	73
09.10.19	Übers Himugüegli	74
12.10.19	Ruine Schauenburg	75
19.10.19	Sternenberg	77
23.10.19	Vogelzug Ulmethöchi	78
27.10.19	Trüffebäume am Tuniberg	79
02.11.19	Strohmuseum Boswil	81
10.11.19	Fonduewanderung Ödenburg	82
13.11.19	La Chaux-de-Fonds – Le Locle	83
16.11.19	Zum «kleinen Hausberg» von Kriens	84
23.11.19	Herbstversammlung	85
27.11.19	Vom Bürersteig nach Schwaderloch	87
05.12.19	Bergwerk Gonzen	88
05.12.19	Klausjagen Immensee	89
11.12.19	Baldegg	90
18.12.19	Adventlicher Weihnachtsweg	91

## **2020**

<b>Datum</b>	<b>Titel</b>	<b>Seite</b>
01.01.20	Neujahrswanderung	92
01.01.20	Neujahrswanderung	93
11.01.20	Aabachtal	95
18.01.20	Schneeschuhwanderung	96
19.01.20	Falkeflue	97
25.01.20	Scheeschuhwanderung Bonistock	99
02.02.20	Schneeschuhwanderung	100
05.02.20	Salz – Führung Saline Schweizerhalle	101
12.02.20	Kloster Mariastein	102
15.02.20	Schneeschuhwanderung	103
22.02.20	Durch die Rheinauen bei Wyhl	104

## Wichtige Informationen

### Bitte unbedingt Wandertelefon abhören!

Am **Vortag der Wanderung ab 13:00 Uhr** gibt Ihnen unser **Wandertelefon 061 922 19 49** Auskunft, ob die **Wanderung stattfindet**, oder ob sich **Änderungen gegenüber dem gedruckten Programm** ergeben.

Bitte beachten Sie, dass einmal abgesagte Wanderungen auch bei einer Wetterbesserung nicht mehr durchgeführt werden.

### Anmeldung

Bei Wanderungen, für die im Programm eine Anmeldung verlangt wird, ist diese aus folgenden Gründen auch für Inhaber/innen von GA's zwingend:

- Reservationspflicht in Bussen, Rufbussen oder Bahnen
- Fahrten mit Extrabussen
- Beschränkte Teilnehmerzahl
- Gruppenbillette für Fahrten ausserhalb des Tarifverbundes TNW. Bei Gruppenfahrten können GA's bei der Berechnung des Rabattes mitgezählt werden.

Für je 10 Teilnehmende gewähren die Transportunternehmen ein Gratisbillett. Diese gehören dem Verein, wodurch sich dessen Unkosten reduzieren.

Bitte bei der Anmeldung unbedingt angeben, ob Sie ein GA, U-Abo und/oder Halbtax-Abo besitzen. Von GA-Inhaber/innen, die sich nicht angemeldet haben, müssen wir aus den oben angeführten Gründen einen Unkostenbeitrag von Fr. 10.– einziehen.

Bitte halten Sie sich unbedingt an die im Programm erwähnte **Form der Anmeldung** und die **Termine**, da wir andernfalls die Anmeldung nicht berücksichtigen können.

Wenn bis zum Anmeldeschluss nicht **mindestens 5 Anmeldungen** vorliegen, wird die Wanderung abgesagt.

Bei **mehrtägigen Wanderungen** müssen wir wegen der Reservationen der Unterkünfte einen frühzeitigen Anmeldetermin festlegen (siehe Detailinformationen zu den Mehrtageswanderungen).

Falls eine angemeldete Person ohne Begründung nicht an der Wanderung teilnimmt, werden die Unkosten (Gruppenbillett, etc.) in Rechnung gestellt.

## Tageskarten und Gemeinde-Tageskarten

Bei Wanderungen mit Gruppenbillett werden **keine Tageskarten** akzeptiert, da diese von den SBB im Zusammenhang mit Gruppenbilletten nicht anerkannt werden und somit zu höheren Tarifen für die übrigen Gruppenmitgliedern führen. Falls diese Regelung nicht beachtet wird, müssen wir bei Reiseantritt einen Unkostenbeitrag von Fr. 20.– verlangen.

## Bezug der Billette

Für Wanderungen **ohne Gruppenbillett** lösen die Teilnehmenden ihre Billette selbst.

Für Wanderungen **mit Gruppenbillett** werden diese aufgrund der Anmeldung von der Wanderleitung gelöst, und der fällige Betrag wird im Zug eingezogen. Bitte beachten Sie im Programm, ab welcher Station bei der Hinfahrt und bis zu welcher Station bei der Rückfahrt das Gruppenbillett gilt. Diese Stationen sind mit dem U-Abo erreichbar. Wer kein U-Abo besitzt muss vor Antritt der Reise die nötigen Einzelbillette bis zum Startpunkt und ab dem Endpunkt des Gruppenbillettes selbst lösen. Bei mehr als 6 Zonen ist eine TNW-Tageskarte am einfachsten und günstigsten.

Hinweis:

**Für die Rückfahrt** im TNW-Bereich kann ein «TNW-Zonenbillett im Vorverkauf» gekauft werden. Das Vorverkaufsbillett sieht aus wie eine Mehrfahrtenkarte und muss am Benutzungstag entwertet werden. Dies kann auch ausserhalb des TNW geschehen.

Nachfolgend die Menüführung am SBB-Automaten für ein «TNW-Zonenbillett in Vorverkauf»:

*Weitere Billette/Angebote → Tarifverbunde → Einzelbillett → TNW → Einzelbillett Vorverkauf → Eingabe Zonenzahl oder Abfahrtsort + Zielort → Klasse → Anzahl 1/1 oder ermässigt → Kauf.*

## Fahrzeiten und Preise

Die im Programm angegebenen Abfahrtszeiten sind dem gültigen, elektronischen Fahrplan der Schweizerischen Transportunternehmen entnommen.

Da Änderungen bei den Fahrplänen nie ganz ausgeschlossen werden können, ist es wichtig, dass Sie am Vortag der Wanderung ab 13 Uhr unser **Wandertelefon 061 922 19 49** abhören!

Soweit bei den Fahrtkosten Preisangaben gemacht werden, basieren diese auf dem Halbpreis-Tarif.

## Organisationszuschlag (OZ)

Mitglieder der WbB zahlen keinen Zuschlag. Bei Nichtmitgliedern werden als bescheidener Beitrag an unsere Unkosten von der Wanderleitung für Tagewanderungen Fr. 10.– und für Halbtageswanderungen Fr. 5.– eingezogen

Mitglieder anderer Fachorganisationen, die sich als solche ausweisen können, zahlen keinen OZ. Wir bitten Sie, Ihren Mitgliederausweis auf die Wanderungen mitzunehmen.

## Verpflegung

Häufig können Sie sich unterwegs in Gaststätten verpflegen. Wo dies nicht möglich ist, finden Sie im Programm den entsprechenden Vermerk «aus dem Rucksack». Mitgebrachtes Essen und Getränke können nicht in Restaurants eingenommen werden.

Wir empfehlen Ihnen auf jeden Fall, immer genügend (Zwischen-)Verpflegung und Getränke mitzunehmen. Sie vermeiden so Schwächephasen auf der Wanderung und können bei grossem Andrang in Gaststätten lange Wartezeiten umgehen.

Früchte auf bewirtschafteten Flächen gehören den Besitzern. Es ist für uns selbstverständlich, dass wir das respektieren.

## Ausrüstung

Benutzen Sie auch bei einfachen Wanderungen **gutes Schuhwerk und Kleidung, die den jeweiligen Witterungsverhältnissen angepasst** ist!

Die Wanderleitung ist berechtigt, ungenügend ausgerüstete Teilnehmer/innen zurück zu weisen!

Die Schuhe müssen ein griffiges Profil aufweisen, wasserdicht und gut eingelaufen sein. Die Bekleidung sollte so kombiniert werden, dass sie beim Aufstieg leicht reduziert werden kann, bei Pausen oder Wetterwechsel aber stets genügend warm hält. Sie muss auch sicheren Schutz gegen Sonne sowie (unerwarteten) Regen und Wind bieten.

Wanderstöcke schonen Ihre Gelenke und bei grösseren Touren lohnt es sich, Reservewäsche mitzuführen.

## Klassierung der Wanderungen

Wir haben die Wanderungen nach den konditionellen Anforderungen klassiert und mit Sternen gekennzeichnet.

Bitte machen Sie bei der Auswahl der Wanderungen eine **realistische Einschätzung Ihres Leistungsvermögens** und berücksichtigen Sie auch die Wetterumstände (z.B. Hitze- oder Schlechtwetterperioden).

★	Leichte oder gemütliche Wanderung mit kleinem Höhenunterschied, auch für wenig trainierte Personen geeignet.
★ ★	Für trainierte Personen. Höhendifferenzen zwischen 300 m und 600 m. Gehzeit unter 4 Stunden.
★ ★ ★	Für gut trainierte Personen. Höhenunterschiede über 600 m oder Marschzeit über 4 Stunden. Eventuell Bergwege, verlangt Ausdauer.
★ ★ ★ ★	Für sehr gut trainierte Personen. Höhenunterschiede über 900 m oder Marschzeit über 6 Stunden. Eventuell steile Bergwege.

Wenn Schwindelfreiheit und/oder Trittsicherheit eine Voraussetzung für die Teilnahme ist, wird dies unter der Rubrik «Besonderes» speziell erwähnt.

Die Profildarstellung und die Angaben zu Distanz sowie zu Höhenmetern beim Auf- und Abstieg haben nur orientierenden Charakter und wurden mit dem Wanderplaner des Schwarzwaldvereins ermittelt.

## Versicherung/Haftung

Die Versicherung gegen Unfall und für allfällige Rettungs-/Transportkosten ist Sache der Teilnehmer/innen.

Die Wanderwege beider Basel sind bemüht, die Angaben im Wanderprogramm aktuell zu halten. Sie können aber keinerlei Gewähr für deren Richtigkeit und Vollständigkeit übernehmen.

## Medikamenteneinnahme auf der Wanderung

Personen, die infolge Krankheiten (Asthma, Epilepsie, Herz- und Kreislauferkrankungen, Diabetes, Allergie auf Bienenstiche etc.) ärztlich verordnete Medikamente während des Tages oder in Akutfällen einnehmen müssen, sind gebeten, dies vor Antritt der Wanderung der Wanderleitung mitzuteilen. Diskretion ist zugesichert.

## Verkürzung der Wanderung

Es ist fast immer möglich eine Wanderung zu verkürzen. Erkundigen Sie sich rechtzeitig bei der Wanderleitung, ob eine

Verkürzung der Wanderung möglich ist und bedenken Sie, dass Sie nach Verlassen der Gruppe auf eigene Verantwortung unterwegs sind.

Informieren Sie die Wanderleitung unbedingt bevor Sie die Gruppe verlassen. Sie vermeiden damit unnötige Suchaktionen.

## **In Gruppen wandern**

Die in diesem Programm beschriebenen Wanderungen sind auf das Wandern in grösseren und kleineren Gruppen abgestimmt, bei denen man gegenseitig Rücksicht nimmt und ausreichend Pausen einlegt. Die Gehzeiten orientieren sich am Wandern in der Gruppe und verstehen sich als reine Marschzeiten.

## **Hunde in der Wandergruppe**

Bei einzelnen Wanderungen ist im Programm vermerkt, dass Hunde nicht erwünscht sind. In den andern Fällen erwarten wir Rücksichtnahme auf die anderen Teilnehmenden und die strikte Einhaltung der Leinenpflicht während der Setzzeit der Wildtiere. Auch in der Nähe von Höfen und beim Durchqueren von Weiden sind Hunde an der Leine zu führen.

Bei Weiden mit Mutterkuhhaltung gelten die Verhaltensregeln des Merkblattes der Schweizer Wanderwege:

[www.wandern.ch/de/wandern/sicher-unterwegs/mutterkuhherden](http://www.wandern.ch/de/wandern/sicher-unterwegs/mutterkuhherden)

## **Schneeschuhwanderungen**

Die Wanderwege beider Basel bieten auch leichte Schneeschuhwanderungen an. Diese führen durch wenig steiles Gelände, die Höhenunterschiede können aber trotzdem beträchtlich sein. Die Gehzeiten liegen zwischen 3 und 5 Stunden, weshalb eine gute Kondition der Teilnehmenden Voraussetzung ist.

Bitte schenken Sie der Ausrüstung die nötige Beachtung:

- Schneeschuhe und Ski- oder Wanderstöcken mit Tellern
- wasserdichte Wanderschuhe und Gamaschen
- für winterliche Verhältnisse geeignete Kleidung (inkl. Sonnen- und Regenschutz)
- Warme Getränke und Zwischenverpflegung.

Die Wanderwege beider Basel können keine Ausrüstungsgegenstände zur Verfügung stellen. Reservieren Sie sich daher die benötigte Ausrüstung rechtzeitig in einem Sportgeschäft.

**Erdal Koyuncuer**

Rheinstrasse 4

4410 Liestal

Tel. +41 61 601 39 39

[info@restaurant-farnsburg.ch](mailto:info@restaurant-farnsburg.ch)

[www.restaurant-farnsburg.ch](http://www.restaurant-farnsburg.ch)



**FARNSBURG**  
**L I E S T A L**  
**PIZZERIA**

## Computer-Probleme?



Sind Sie auf der Suche nach einem neuen Computer, Notebook oder Tablet? Wir liefern Ihnen Ihr Wunsch-Gerät und installieren es. Bei Problemen rund um Ihren Computer sind wir für Sie da!

**061 981 23 23**

[www.compuma.ch](http://www.compuma.ch)

Bündtenweg 51  
4461 Böckten

**compuma**   
... und Ihre IT läuft



## **Abfälle**

Wandernde sind Naturfreunde, die gerne eine saubere Landschaft antreffen. Es ist für uns daher selbstverständlich, dass wir unsere Abfälle zur Entsorgung wieder nach Hause mitnehmen.

## **Bildmaterial**

Fotos, die auf unseren geführten Wanderungen gemacht werden, können in Publikationen der Wanderwege beider Basel oder in Medienberichten veröffentlicht werden.

## **Weitere Auskünfte zu den Wanderungen**

Die Wanderleiter/innen erteilen gerne weitere Auskünfte.

Die im Programm beschriebenen Wanderungen können auch im Sinne von Wandervorschlägen genutzt werden. Bitte nehmen Sie in diesem Falle unbedingt aktuelles Kartenmaterial mit und überprüfen Sie die Verkehrs- und Öffnungszeiten.

## **Informationen zum Verein**

Weitere Informationen (spezielle Anlässe, Wandervorschläge, Tipps zum Wandern, etc.) finden Sie unter:

[www.wanderwege-beider-basel.ch](http://www.wanderwege-beider-basel.ch)

oder bei der Geschäftsstelle:

Wanderwege beider Basel  
Geschäftsstelle  
Schanzenstrasse 6  
4410 Liestal

Öffnungszeiten:

Dienstag	9 Uhr bis 12 Uhr, 14 Uhr bis 17 Uhr
Donnerstag	9 Uhr bis 12 Uhr, 14 Uhr bis 17 Uhr
Telefon	061 922 19 44
Wandertelefon	061 922 19 49
E-Mail	<a href="mailto:info@wanderwege-beider-basel.ch">info@wanderwege-beider-basel.ch</a>
Homepage	<a href="http://www.wanderwege-beider-basel.ch">www.wanderwege-beider-basel.ch</a>

## Die Wanderleiterinnen und Wanderleiter



Emil Büchi  
Trottenstr. 17  
4402 Frenkendorf  
061 901 21 57



Albert Buchs  
Wiesendamm 60b  
4057 Basel  
061 631 46 68



Kathrin de Vries  
Rebweg 20  
4464 Maisprach  
061 841 29 87



Jean-Bernard Etienne  
Tiergartenstrasse 19  
4410 Liestal  
061 921 42 49



Heinz Forter  
Gundeldingerstr. 137  
4053 Basel  
061 331 05 29



René Heggendorf  
Amselweg 5  
4242 Laufen  
061 761 65 51



Thomas Hofmeier  
alte Bürenstrasse 22  
4206 Seewen  
Tel. 079 263 51 00



Cornelia Jäggli  
Bündtenstr. 21  
4416 Bubendorf  
061 931 18 13



Chutz Leuenberger  
Esterliweg 135  
4125 Riehen  
061 601 41 63



Bruno Mantelli  
Buchenstrasse 32  
4054 Basel  
079 446 12 60



Elisabeth Mayer  
Schützenweg 2  
4104 Oberwil  
061 401 03 41



Guy Mayer  
Schützenweg 2  
4104 Oberwil  
061 401 03 41



Irene Meinen  
Lachenweg 5  
4125 Riehen  
061 601 72 06



Karl Meyer  
Kasernenstrasse 20  
4410 Liestal  
061 921 09 50



Beat Nyffenegger  
Friedhofweg 80  
4125 Riehen  
061 641 66 72



Hans Scheurer  
Sonnenweg 5  
4144 Arlesheim  
061 701 77 70



Susanne Schlicker  
Tellstr. 15  
4053 Basel  
061 331 56 82



Mira Schmidt  
St. Galler-Ring 49  
4055 Basel  
078 768 72 73

## Die Wanderleiterinnen und Wanderleiter



Silvia Sommer  
Mattenweg 11  
4460 Gelterkinden  
079 603 78 78



Rösli Sterchi  
Lehenmattstr. 122  
4052 Basel  
061 312 19 07



Hans Wüthrich Sax  
Bernhaldenweg 7  
4452 Itingen  
079 515 85 85

## Wanderleiterassistentinnen und -assistenten



Marianne Meyer  
Kasernenstrasse 20  
4410 Liestal  
061 921 09 50



Dominique de Morsier  
Rheinparkstrasse 5  
4127 Birsfelden  
061 312 82 46



Ursula Sax  
Bernhaldenweg 7  
4452 Itingen  
061 971 10 15



Ernst Speiser  
Kürzeweg 14  
4153 Reinach  
061 711 96 89



Tamara Stähli  
Gartenstrasse 1  
4242 Laufen  
079 820 50 64



Susanne Suter  
In der Schappe 24  
4144 Arlesheim  
061 901 77 04



Veronika Zirngibl  
Näfelerstrasse 24  
4055 Basel  
061 301 08 25



Seppi Lenherr  
Steinackerstrasse 27  
4147 Aesch  
079 277 11 03

Samstag, 23. März 2019

## Generalversammlung



Verabschiedung von Co-Präsident Hans Schmid durch Othmar Cueni an der Generalversammlung 2018

Bitte reservieren Sie sich bereits heute das Datum für unsere Generalversammlung vom **Samstag, 23. März 2019**, die im WBZ (Wohn- und Bürozentrum für Körperbehinderte) in Reinach stattfinden wird.

### **Details und Anmeldung:**

Die Mitglieder der Wanderwege beider Basel erhalten im Februar 2019 in einem Versand detaillierte Unterlagen zur Generalversammlung.

Mehr unter **[www.wanderwege-beider-basel.ch](http://www.wanderwege-beider-basel.ch)**  
oder bei der Geschäftsstelle 061 922 19 44  
**[info@wanderwege-beider-basel.ch](mailto:info@wanderwege-beider-basel.ch)**

Donnerstag, 28. März 2019

## Höhenwanderung Linn-Staffelegg

3:00 h

Leitung: Kathrin de Vries



### Route:

Linn (560) - Linnerberg (722) - Buechmatt (669) -  
Staffelegg (621)

### Treffpunkt:

09:00 Basel SBB, am Zug IR 36 Richtung Zürich

### Hinfahrt:

09:13 Basel SBB ab (via Brugg)  
10:27 Bötzingen, Linn an

### Rückfahrt:

14:18 Staffelegg Passhöhe ab (via Frick)  
15:24 Basel SBB an

### Billett / Kosten:

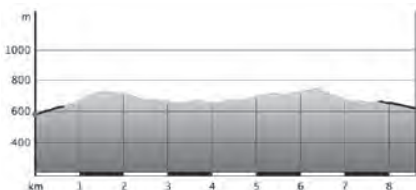
Billette nach Bötzingen, Linn und zurück ab Staffelegg  
Passhöhe selbst lösen;  
mit U-Abo nur Hinfahrt ab Frick via Brugg nach Linn

### Verpflegung:

Picknick aus dem Rucksack

### Anmeldung:

Es ist keine Anmeldung erforderlich



Distanz (km): 9  
Aufstieg (m): 300  
Abstieg (m): 250

Samstag, 6. April 2019

## Auf zum Schwarzen Stein

Nördlichster Punkt der Schweiz

Leitung: Emil Büchi

4:30 h



### Route:

Merishausen (532) - Hagenturm (912) - Klausenhof (833) - Schwarzer Stein (821) - Barga (605)

### Treffpunkt:

07:20 Basel SBB, Passerelle, beim Zug nach Zürich

### Hinfahrt:

07:33 Basel SBB ab (via Zürich - Schaffhausen)

09:47 Merishausen an

### Rückfahrt:

17:06 Barga ab (via Schaffhausen - Zürich)

19:27 Basel SBB an

### Billett / Kosten:

Gruppenbillett ab/nach Basel (ca. Fr. 45.-)

### Verpflegung:

Aus dem Rucksack

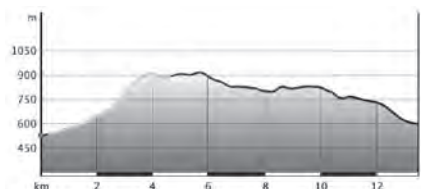
### Besonderes:

ID mitnehmen! (Weg führt über deutsches Gebiet)

Einkehr am Schluss der Wanderung

### Anmeldung:

Am Donnerstag, 4.4.2019, 12:00 - 17:00, an den Wanderleiter, Tel. 061 901 21 57



Distanz (km): 15  
Aufstieg (m): 550  
Abstieg (m): 450



Sonntag, 14. April 2019

## Schönheit der Thur

Andelfingen - Buchberg

Leitung: Rösli Sterchi

3:30 h



### Route:

Andelfingen (402) - Flaach (362) - Ziegelhütte (350) -  
Rüdlingen (340) - Buchberg (487)

### Treffpunkt:

07:30 Basel SBB, Passerelle beim Zug nach Winterthur

### Hinfahrt:

07:47 Basel SBB ab (via Winterthur)

09:54 Andelfingen an

### Rückfahrt:

16:32 Buchberg Kirche ab (via Rafz - Zürich)

18:27 Basel SBB an

### Billett / Kosten:

Gruppenbillett ab/nach Basel (ca. Fr. 38.-)

### Verpflegung:

Aus dem Rucksack, Einkehr am Schluss der Wanderung  
im Café Rebe

### Besonderes:

Abkürzungsmöglichkeit in Rüdlingen mit Bus (vor  
kurzem, steilem Aufstieg)

### Anmeldung:

Am Donnerstag, 11.4.2019 von 12:00 - 19:00 an WL  
Rösli Sterchi, Tel. 061 312 19 07



Distanz (km): 12  
Aufstieg (m): 350  
Abstieg (m): 250

Mittwoch, 17. April 2019

## Arboretum

Einmaliger Landschaftspark

Leitung: Elisabeth und Guy Mayer

4:00 h



### Route:

Bière (691) - Pt 655 - Le Roselet - Arboretum (550) -  
L'Usine - Aubonne Schloss (550) - Aubonne gare (501)

### Treffpunkt:

07:20 Basel SBB, Passerelle, Abgang Zug nach Bern

### Hinfahrt:

07:31 Basel SBB ab (via Bern - Lausanne - Morges)  
10:41 Bière an

### Rückfahrt:

18:07 Aubonne gare ab (via Allaman - Morges - Biel)  
20:53 Basel SBB an

### Billett / Kosten:

Alle besorgen ihr Billett selbst / Tageskarte empfohlen

### Verpflegung:

Aus dem Rucksack. Einkehr möglich im Arboretum.

### Besonderes:

2 Rundgänge im Park (2 - 5 Km )  
Maximale Teilnehmerzahl 15 + 25

### Anmeldung:

Bis Montag, 15.4.2019, 16:00 an Elisabeth Mayer,  
Tel. 061 401 03 41 oder lismayerguy@gmail.com  
(bis 13.4.2019)



Distanz (km): 12-15  
Aufstieg (m): 150  
Abstieg (m): 300

Ostermontag, 22. April 2019

## Wildbachtobel / Täuferhöhle

Zürcher Oberland

Leitung: Susanne Schlicker

4:30 h



### Route:

Hinwil (566) - Girenbad (778) - Täuferhöhle (930) -  
Bäretswil (706) - Kempten (552)

### Treffpunkt:

07:50 Basel SBB, am Zug nach Zürich

### Hinfahrt:

08:07 Basel SBB ab (via Zürich)

09:52 Hinwil an

### Rückfahrt:

15:50 Kempten ab (via Zürich)

17:27 Basel SBB an

### Billett / Kosten:

Alle lösen ihr Billett nach Hinwil und ab Kempten selbst

### Verpflegung:

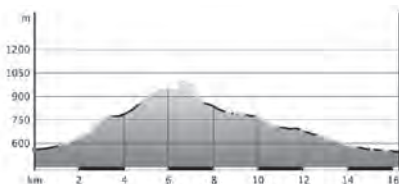
Aus dem Rucksack

### Besonderes:

Für gut trainierte Wanderer

### Anmeldung:

Es ist keine Anmeldung erforderlich



Distanz (km): 16  
Aufstieg (m): 550  
Abstieg (m): 550

Mi. 24. April 2019 – Do. 25. April 2019

## 2 Tage in Salgesch /Pfynwald

Leitung: Kathrin de Vries / Heinz Forter



Den Auftakt bildet eine gemütliche Wanderung durch das Naturschutzgebiet Pfynwald mit seiner einmaligen Flora und Fauna. Am zweiten Tag folgen wir den «Suonen», welche das wertvolle Wasser an den trockenen Hängen über Salgesch verteilen.

### **Kosten:**

**Fr. 169.–** Mitglieder WbB; übrige **Fr. 229.–** (Wanderleitung, Hotel-Übernachtung im Doppelzimmer mit Halbpension). Billette müssen selbst gelöst werden

### **Ausrüstung:**

Wanderschuhe, der Witterung angepasste Kleidung, Sonnen- und Regenschutz, Stöcke empfohlen.

### **Anforderungen:**

1. Tag: 4 h Wanderzeit, 300 m Auf-/ 250 m Abstieg
2. Tag: 4 h Wanderzeit, 500 m Auf-/Abstieg

### **Anmeldung:**

Bis am 10.1.2019 mittels Anmeldetalon aus dem Detailprogramm per Post oder Mail an die Wanderleiterin ([kathrin.devries@bluewin.ch](mailto:kathrin.devries@bluewin.ch)).

Teilnehmerzahl: max. 16 Personen

Detailprogramm unter

**[www.wanderwege-beider-basel.ch](http://www.wanderwege-beider-basel.ch)**

oder auf der Geschäftsstelle erhältlich: 061 922 19 44

Samstag, 4. Mai 2019

## "Bluescht"-Wanderung

am Hochrhein bei Laufenburg

Leitung: Chutz Leuenberger

3:00 h



### Route:

Laufenburg (318) - Rheinuferweg - Stadenhausen (309)  
- Luttingen (312) - Laufenburg (D) - Laufenburg Bahnhof

### Treffpunkt:

08:40 Basel SBB, an der S1 nach Laufenburg

### Hinfahrt:

08:50 Basel SBB ab (S1 via Rheinfelden - Stein)

09:26 Laufenburg an

### Rückfahrt:

16:34 Laufenburg ab (S1 via Stein - Rheinfelden)

17:10 Basel SBB an

### Billett / Kosten:

U-Abo Bereich; ohne U-Abo: Billett bis/ab Laufenburg  
selbst lösen

### Verpflegung:

Im Restaurant Engel in Luttingen (D)

### Besonderes:

Unbedingt ID + Euro mitnehmen!

### Anmeldung:

Es ist keine Anmeldung erforderlich



Distanz (km): 11

Aufstieg (m): 50

Abstieg (m): 50



## Weil Heisses, heiss bleiben soll...

Bei IKEA findest du  
alles für dein Picknick!

**VOLYM**  
Stahlisolierflasche  
CHF 9.95

Kassensturz-Testsieger vom 11.09.2018

© Inter IKEA Systems B.V. 2018

Mittwoch, 8. Mai 2019

## Bergsturz und Tierpark Goldau

Wanderung unteres Bergsturzgebiet

Leitung: Bruno Mantelli

2:30 h



### Route:

Goldau (506) - Schuttwald (817) - Härzig (738) -  
Tierpark (509)

### Treffpunkt:

07:50 Basel SBB, Passerelle, neben Läckeralihaus

### Hinfahrt:

08:04 Basel SBB ab (via Luzern)

09:46 Arth-Goldau an

### Rückfahrt:

15:14 Arth-Goldau ab (via Luzern)

16:55 Basel SBB an

### Billett / Kosten:

Billett nach Arth-Goldau und retour selbst lösen  
(ca. Fr. 46.-)

### Verpflegung:


Aus dem Rucksack, Einkehr im Tierparkrestaurant

### Besonderes:

Besuch Bergsturmuseum (gratis) und Tierpark Goldau  
(Eintritt ca. Fr. 18.-), Wanderstöcke empfohlen

### Anmeldung:

Es ist keine Anmeldung erforderlich



Distanz (km): 7  
Aufstieg (m): 350  
Abstieg (m): 350

Sonntag, 12. Mai 2019

## Napfgrenzweg

An der bernisch-luzernischen Grenze

Leitung: Susanne Schlicker

5:00 h



### Route:

Huttwil (638) - Gondiswil (664) - Ruine Grünenberg (615) - Oberberghof (548) - St. Urban (447)

### Treffpunkt:

08:00 Basel SBB, am IR nach Olten

### Hinfahrt:

08:17 Basel SBB ab (via Liestal - Sissach - Gelterkinden - Olten - Langenthal)

09:40 Huttwil an

### Rückfahrt:

16:56 St. Urban ab (via Langenthal - Olten)

17:55 Basel SBB an

### Billett / Kosten:

Alle lösen ihr Billett nach Huttwil und ab St. Urban selbst; mit U-Abo: Hinfahrt ab Gelterkinden lösen, Rückfahrt bis Basel

### Verpflegung:

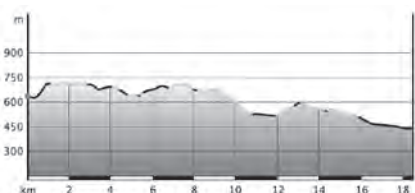
Aus dem Rucksack

### Besonderes:

Für die längere Gehstrecke ist Ausdauer von Vorteil

### Anmeldung:

Es ist keine Anmeldung erforderlich



Distanz (km): 19  
Aufstieg (m): 400  
Abstieg (m): 550



Mittwoch, 15. Mai 2019

## Führung Chrischonaturm

verbunden mit einer Wanderung

Leitung: Irene Meinen

3:30 h



### Route

Riehen, Burgstrasse (274) – Zwischen Bergen (413) – St. Chrischona (522) – Sendeturm – Chrischonatal (420) – Maienbühl (385) – Riehen, Dorf (278)

### Treffpunkt:

08:45 Riehen Burgstrasse (Haltestelle Tramlinie 6)

### Hinfahrt:

Individuell bis Riehen Burgstrasse

### Rückfahrt:

Individuell ab Riehen Dorf

### Billett / Kosten:

U-Abo Bereich, ohne U-Abo: Billette nach Riehen Burgstrasse und ab Riehen Dorf selbst lösen

### Verpflegung:

Aus dem Rucksack, Einkehr am Schluss der Wanderung

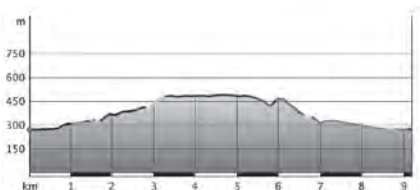
### Besonderes:

Führung auf den Chrischonaturm (ca. 1 h, Fr. 6.–)

### Anmeldung:

Am Donnerstag, 9. Mai 2019, 12:00 – 17:00, an die Wanderleitung, 061 601 72 06.

Die Teilnehmerzahl ist auf 25 Personen beschränkt.



Distanz (km): 10  
Aufstieg (m): 300  
Abstieg (m): 300

Lassen Sie Ihre Füsse,  
Beine und den Rücken  
gesund zusammen-  
spielen. Schonen Sie  
Ihre Gelenke, um be-  
schwerdefrei gehen  
und laufen zu können.  
Mit einer **Laufanalyse**  
erkennen wir Muskuläre  
Defizite oder  
Fehlhaltungen.



Füsse verdienen Kompetenz. *gehen. laufen. lebenslang.*



**Schönenberger**  
Laufanalysen.ch  
Gelterkinden

**+41 61 981 53 75**  
**info@laufanalysen.ch**

**Remo Schönenberger**; Zertifizierter Bewegungsanalytiker  
Marktgasse 2, 4460 Gelterkinden

- Videoanalyse der Körperhaltung, aktiv und passiv
- Beratung bei Fuss, Knie und Rückenproblemen
- Herstellung von Fuss-Einlagen zur Druckentlastung



## RESTAURANT ZUM SEILER

RESTAURANT - HOTEL  
GARTENRESTAURANT

Rheinstrasse 93, 4410 Liestal

Telefon: 061 921 41 88

E-Mail: [info@seilershotels.ch](mailto:info@seilershotels.ch)

[www.seilershotels.ch](http://www.seilershotels.ch)

Bushaltestelle Radacker, Bus Nr. 81 (200m)

Sonntag, 19. Mai 2019

## Familienwandertag

Ruine Farnsburg



Leitung: Kathrin de Vries / Bruno Mantelli

### Route:

Von der Haltestelle Buuseregg führt der Weg in rund 1 h durch den Wald hinauf auf die Lichtung «Oberi Weid» mit herrlicher Aussicht auf Jura und Alpen. Neben Spielmöglichkeiten und Grillstellen bietet sich eine Entdeckungstour zur benachbarten Ruine Farnsburg an, bevor es dann auf dem gleichen Weg wieder zurück zur Buuseregg geht.

### Treffpunkt:

10:10 Bushaltestelle Buuseregg  
(Bus 100 ab Rheinfelden oder Gelterkinden)

### Hinfahrt:

Individuell, z.B. 09:20 Basel SBB ab mit S1 nach Rheinfelden, ab dort Bus 100 Richtung Gelterkinden bis Buuseregg

### Rückfahrt:

Individuell ab Haltestelle Buuseregg mit Bus 100 nach Gelterkinden oder Rheinfelden

### Billett / Kosten:

U-Abo Bereich, ohne U-Abo: Billette selbst lösen

### Verpflegung:

Wurst und Brot offeriert von der BLKB  
Mineralwasser offeriert von Eptinger  
Grillstelle bei der Oberen Weid steht bereit



Basellandschaftliche  
Kantonalbank



### Anmeldung:

Bis Donnerstag, 16. Mai 2019, 12 Uhr an die  
Geschäftsstelle der WbB, Tel. 061 922 19 44  
oder [info@wanderwege-beider-basel.ch](mailto:info@wanderwege-beider-basel.ch)

Spezieller Flyer unter

**[www.wanderwege-beider-basel.ch](http://www.wanderwege-beider-basel.ch)**

oder auf der Geschäftsstelle erhältlich 061 922 19 44

Dienstag, 21. Mai 2019

## Zwischen zwei Seen

Jolimont

Leitung: Albert Buchs

4:00 h



### Route:

Ins (437) - Tschugg (492) - Jolimontguet (562) -  
Tüfelsburdi - Gampelen (433)

### Treffpunkt:

07:15 Basel SBB, IC 61 nach Interlaken

### Hinfahrt:

07:31 Basel SBB ab (via Olten - Biel)

09:24 Ins an

### Rückfahrt:

15:42 Gampelen ab (via Neuchâtel - Olten)

17:55 Basel an

### Billett / Kosten:

Gruppenbillett ab/nach Basel ca. Fr. 40.-

### Verpflegung:

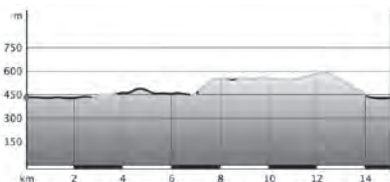
Aus dem Rucksack

Einkehr am Schluss der Wanderung

### Anmeldung:

Bis Freitag, 17.5.2019, 16:00 an die Wanderleitung,

Tel. 061 631 46 68



Distanz (km): 15  
Aufstieg (m): 300  
Abstieg (m): 300

Sonntag, 26. Mai 2019

## **Wandertreffen SO, AG, BS, BL**

Sternwanderung

3:30 h

Leitung: Karl und Marianne Meyer



Zum traditionellen Wandertreffen laden dieses Jahr die Solothurner Wanderwege ein. Wir wandern von Langenbruck über Bärenwil und weiter auf der ersten Jurakette zur Bergwirtschaft Alp oberhalb Oberbuchsiten, dem gemeinsamen Treffpunkt (ca. 2:30 h, 8 km, 350 m Auf-/Abstieg).

Der Rückweg beginnt mit einem kurzen Aufstieg Richtung Tiefmatt, dem ein gemütlicher Abstieg nach Holderbank folgt (ca. 1:00 h, 3 km, 100 m Auf-/200 m Abstieg)

### **Treffpunkt:**

09:15 Langenbruck, Postautohaltestelle Dorf

### **Hinfahrt:**

Individuell; (z.B: 08:17 Basel SBB ab, via Liestal – Waldenburg; 09:12 Langenbruck Dorf an)

### **Rückfahrt:**

16:38 Holderbank SO, Dorfplatz ab  
(via Langenbruck – Waldenburg) 17:44 Basel SBB an

### **Billett / Kosten:**

U-Abo Bereich bis Langenbruck. Für Rückfahrt ab Holderbank wird Anschlussbillett auf Anmeldung hin von der Wanderleitung besorgt. Ohne U-Abo: Billette selbst lösen.

### **Verpflegung:**

Gemeinsames Essen in der Bergwirtschaft Alp. Drei Gang Menü Fr. 28.–

### **Anmeldung:**

Bis Dienstag, 21. Mai 2019, 12 Uhr an die Geschäftsstelle der WbB, Tel. 061 922 19 44 oder [info@wanderwege-beider-basel.ch](mailto:info@wanderwege-beider-basel.ch) unter Angabe, ob Anschlussbillett Holderbank – Langenbruck gewünscht.

Mittwoch, 29. Mai 2019

## Über den Weissenstein

zu den Saurierspuren bei Lommiswil

Leitung: Heinz Forter

6:00 h



### Route:

Welschenrohr (680) - Röti (1395) - Nesselboden (1057)  
- Saurierspuren (712) - Lommiswil im Holz (607)

### Treffpunkt:

07:15 Basel SBB am IC 61 nach Interlaken

### Hinfahrt:

07:31 Basel ab (via Olten - Oensingen)

08:48 Welschenrohr an

### Rückfahrt:

17:42 Lommiswil im Holz ab (via Moutier)

18:53 Basel SBB an

### Billett / Kosten:

Billette nach Welschenrohr und ab Lommiswil im Holz selbst lösen (mit U-Abo: Rückfahrt nach Laufen lösen)

### Verpflegung:

Aus dem Rucksack

### Besonderes:

Führung zu den Saurierspuren bei Lommiswil (Fr. 10.-)

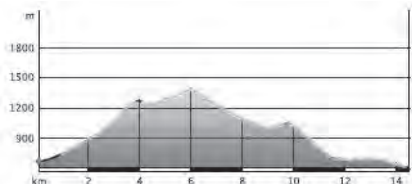
Gute Schuhe; Stöcke empfohlen.

Max. 25 Teilnehmer

### Anmeldung:

Anmeldung bis 27.5.2019 an den Wanderleiter

Tel. 061 331 05 29 oder [heinz.forter@bluewin.ch](mailto:heinz.forter@bluewin.ch)



Distanz (km): 16  
Aufstieg (m): 850  
Abstieg (m): 900

Donnerstag, 30. Mai 2019 (Auffahrt)

## Zum neuen Napoleonturm

Ein neuer Höhepunkt im Thurgau

Leitung: Rösli Sterchi

3:30 h



### Route:

Mannenbach-Salenstein Bhf. (403) - Arenenberg (456)  
- Adelmoos (560) - Ober-Fruthwilen (553) - Wäldi (580) -  
Ermatingen (403)

### Treffpunkt:

07:25 Basel Bad. Bahnhof, Schalterhalle

### Hinfahrt:

07:42 Bad. Bahnhof Basel ab (via Schaffhausen)

09:44 Mannenbach-Salenstein an

### Rückfahrt:

16:07 Ermatingen ab (via Schaffhausen)

18:16 Basel Bad. Bahnhof an

### Billett / Kosten:

Gruppenbillett ab/nach Basel Bad. Bahnhof  
(Baden-Württemberg Ticket ca. 10 € + SBB-Strecke  
ca. Fr. 13.-)

### Verpflegung:


Aus dem Rucksack

### Besonderes:

Unbedingt ID und € mitnehmen (Fahrt über deutsche  
Bahnstrecke)! 40m hoher Aussichtsturm

### Anmeldung:

Am Montag, 27.5.2019, 12:00 - 19:00 an WL Rösli  
Sterchi, Tel. 061 312 19 07



Distanz (km): 14  
Aufstieg (m): 350  
Abstieg (m): 350

# Wir wünschen deiner Stimme Erholung.

Mit 13 natürlichen Kräutern.



**Alles Gute.**



Samstag, 1. Juni 2019

## Zeglingen - Läfelfingen

Abwechslungsreicher Jurahöhenweg

Leitung: Karl und Marianne Meyer

3:30 h



### Route:

Zeglingen, Oberdorf (534) - Bergmatten (789) -  
Burgweid (801) - Froburg (836) - Hof Reisen (707) -  
Läfelfingen (565)

### Treffpunkt:

10:00 Bushaltestelle Zeglingen, Oberdorf

### Hinfahrt:

09:17 Basel SBB ab (via Gelterkinden - Bus 104)

09:56 Zeglingen, Oberdorf an

### Rückfahrt:

15:11 Läfelfingen ab (S9 bis Sissach)

15:44 Basel SBB an

### Billett / Kosten:

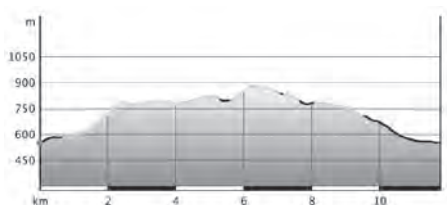
U-Abo Bereich; ohne U-Abo: Billette nach Zeglingen und  
ab Läfelfingen selbst lösen

### Verpflegung:

Aus dem Rucksack

### Anmeldung:

Es ist keine Anmeldung nötig



Distanz (km): 12  
Aufstieg (m): 500  
Abstieg (m): 450

Sonntag, 2. Juni 2019

## Dreiländertreffen

Zu Besuch im Ferienzentrum Don Bosco in Ferrette

Leitung: Club Vosgien

Dieses Jahr sind wir beim Club Vosgien in Ferrette zu Gast, der zwei kurze Wanderungen und anschliessend ein gemütliches Beisammensein organisiert hat:

- Gruppe 1: ca. 7 km ca. 200 m Auf-/Abstieg
- Gruppe 2: ca. 3 km ca. 150 m Auf-/Abstieg

### Treffpunkt:

08:00 Bahnhofplatz Liestal (Reisecar)

08:30 Bahnhof Basel, Seite Gundeldingen unter Passerelle (Reisecars)

### Hinfahrt:

Mit Reisecar, Ankunft Zentrum Don Bosco um ca. 9 Uhr

### Rückfahrt:

16:30 Ferrette ab mit Reisecar, 17:15 Basel an,  
ca. 17:45 Liestal an

### Billett / Kosten:

Reisecar ca. Fr. 20.-

### Verpflegung:

Gemeinsames Essen ca. 16 € (exkl. Getränke/Dessert)

### Besonderes:

Unbedingt ID und Euro mitnehmen!

Max. 49 Teilnehmende

Besichtigung Château de Ferrette nach dem Mittagessen

### Anmeldung:

Bis Montag, 20. Mai 2019, 12 Uhr an die Geschäftsstelle  
der WbB, Tel. 061 922 19 44 oder  
[info@wanderwege-beider-basel.ch](mailto:info@wanderwege-beider-basel.ch)

Detailprogramm unter

**[www.wanderwege-beider-basel.ch](http://www.wanderwege-beider-basel.ch)**

oder auf der Geschäftsstelle erhältlich: 061 922 19 44

Mittwoch, 5. Juni 2019

## Mont Vully

4:00 h

Leitung: Albert Buchs



### Route:

Sugiez (432) - Pt. 571 - Pierre Agassiz - Pt. 580 -  
Lugnorre - Praz (434) - Sugiez (432)

### Treffpunkt:

07:40 Basel SBB, am Zug nach Bern

### Hinfahrt:

07:59 Basel SBB ab (via Bern - Ins)  
09:50 Sugiez an

### Rückfahrt:

16:08 Sugiez ab (via Neuchâtel - Olten)  
18:29 Basel SBB an

### Billett / Kosten:

Gruppenbillette ab/nach Basel SBB ca. Fr. 48.-

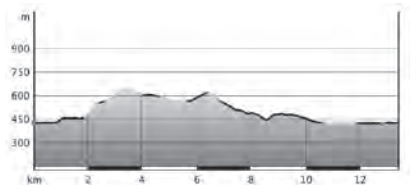
### Verpflegung:

Aus dem Rucksack  
Einkehr am Schluss der Wanderung

### Besonderes:

### Anmeldung:

Bis Montag, 3.6.2019, 16:00  
an die Wanderleitung, Tel. 061 631 46 68



Distanz (km): 14  
Aufstieg (m): 450  
Abstieg (m): 450

Samstag, 15. Juni 2019

## Von Röschenz ins Leimental

Roti Gruebe bei Röschenz

Leitung: Heinz Forter

5:00 h



### Route:

Röschenz (450) - Roti Gruebe (580) - Mätzerler Chrütz (788) - Blattepass (577) - Ettingen (325)

### Treffpunkt:

08:15 Basel SBB, an der S3 nach Porrentruy

### Hinfahrt:

08:37 Basel SBB ab (via Laufen)

09:08 Röschenz Dorfplatz an

### Rückfahrt:

Individuell ab Ettingen mit Tram Nr. 10

### Billett / Kosten:

U-Abo Bereich; ohne U-Abo: Billett nach Röschenz und ab Ettingen selbst lösen.

### Verpflegung:


Aus dem Rucksack

### Besonderes:

Einkehr am Schluss der Wanderung in Ettingen  
Gute Schuhe; Stöcke empfohlen.

### Anmeldung:

Es ist keine Anmeldung erforderlich



Distanz (km): 16  
Aufstieg (m): 500  
Abstieg (m): 650

Mittwoch, 19. Juni 2019

## Uf dr Eigenturm

E Cher übere Rührberg

Leitung: Cornelia Jäggli

3:00 h



### Route:

Rührberg-Haltestelle (495) - Volkertsberg (458) -  
Hexechuchi (400) - Rappenfelsen (450) - Hochrhein-  
Hochweg bis Rührberg (495)

### Treffpunkt:

11:30 Wyhlen (D) Rührberg, Bushaltestelle

### Hinfahrt:

10:47 Basel Claraplatz ab (Bus 38 bis Grenzach  
Sparkasse, dann Bus 7311)

11:30 Wyhlen (D) Rührberg Bushaltestelle, an

### Rückfahrt:

16:47 Wyhlen Rührberg Bushaltestelle, ab

17:33 Basel Claraplatz an (via Grenzach Sparkasse)

### Billett / Kosten:

Alle lösen ihr Billett selbst

### Verpflegung:

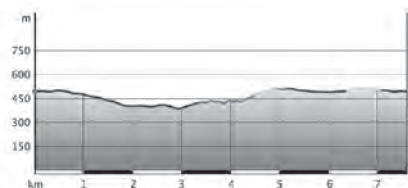
Aus dem Rucksack (Picknick an Grillstelle),  
Einkehr am Schluss der Wanderung

### Besonderes:

**Reduziertes Wandertempo.** Bitte keine Hunde  
ID und Euro mitnehmen! Wandertelefon abhören

### Anmeldung:

Es ist keine Anmeldung erforderlich



Distanz (km): 7

Aufstieg (m): 150

Abstieg (m): 150

Samstag, 22. Juni 2019

## Jura Rando Festival 2019

Leitung: Beat Nyffenegger / Albert Buchs



Aus dem Angebot des Jura Rando Festivals 2019 haben wir zwei Wanderungen mit unterschiedlichen Themen ausgesucht, bei denen wir mitwandern:

- Gruppe 1: Randonnée de la Tête de Moine im Clos du Doubs mit Degustation auf einem Bauernhof (4:30 h, ca. 16 km, 250 m Auf-/ 550 m Abstieg)
- Gruppe 2: «Les 66 du Doubs» Von Soubey über Epauvillers und Montenol nach St. Ursanne (5:00 h, ca. 16 km, 550 m Auf-/Abstieg)

Die Ausgangsorte werden ab St-Ursanne mit dem Bus erreicht (Billette vor Ort bei der WL erhältlich)

### **Treffpunkt:**

07:20 Bahnhof SBB, Passerelle Abgang zu S3

### **Hinfahrt:**

07:37 Basel SBB ab (S 3 Richtung Porrentruy)

08:39 St-Ursanne an, Fussweg zum Maison du Tourisme, Kaffee/Tee offeriert

### **Rückfahrt:**

Individuell ab St-Ursanne (XX:16 mit S 3)

### **Billett / Kosten:**

Alle lösen ihre Billette nach/ab St-Ursanne selbst (mit U-Abo: ab/nach Laufen)

### **Verpflegung:**

Mittagessen aus dem Rucksack

### **Besonderes:**

Ab 17.30 Musikalische Unterhaltung und Apéro offeriert von Jura Rando

### **Anmeldung:**

Bis Donnerstag, 13. Juni 2019, 12 Uhr an die Geschäftsstelle der WbB, Tel. 061 922 19 44 oder [info@wanderwege-beider-basel.ch](mailto:info@wanderwege-beider-basel.ch)

Mehr Informationen unter

**[www.jurarando.ch/fr/jura-rando-festival](http://www.jurarando.ch/fr/jura-rando-festival)**

Mittwoch, 26. Juni 2019

## Pilatuskette

Natürlich Scheen und Guät

Leitung: Rösli Sterchi

3:30 h



### Route:

Holderchäppeli (942) - Schilt (1030) - Chräigütsch (1081)  
- Gantersei (984) - Unterlaulen (1063) - Linden (973) -  
Eigenthal Fuchsbüel (1017)

### Treffpunkt:

07:50 Basel SBB, Passerelle beim Zug nach Luzern

### Hinfahrt:

08:04 Basel SBB ab (via Luzern - Bus)

09:35 Holderchäppeli an

### Rückfahrt:

16:16 Eigenthal Fuchsbüel ab (via Luzern)

18:44 Basel SBB an

### Billett / Kosten:

Gruppenbillett ab/nach Basel (ca. Fr. 35.-)

### Verpflegung:

Aus dem Rucksack oder Alpwirtschaft Unterlaulen

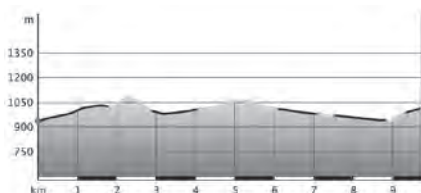
### Besonderes:

Alpwirtschaft Unterlaulen

### Anmeldung:

Am Montag, 24.6.2019 von 12:00 - 19:00 an WL



Rösli Sterchi, Tel. 061 312 19 07



Distanz (km): 9  
Aufstieg (m): 300  
Abstieg (m): 250

www.regiodruck.ch

Das eine können wir nicht,  
das andere dürfen wir nicht.



Regiodruck GmbH  
Benzburweg 30 a  
4410 Liestal  
Tel. 061 921 12 74

  
**REGIODRUCK**  
*für alle übrigen Fälle*



Samstag, 29. Juni 2019

## "Bellevue" vom Gottschalkenberg

Über dem Ägerisee

Leitung: Susanne Schlicker

5:00 h



### Route:

Oberägeri (735) - Hintertann - Mangelhöhe (1122) - Bellevue (1163) - Raten - St. Jost (1151) - Oberägeri (735)

### Treffpunkt:

07:20 Basel SBB, am Zug nach Zürich

### Hinfahrt:

07:33 Basel SBB ab (via Zürich - Zug)

09:40 Oberägeri, Station an

### Rückfahrt:

16:50 Oberägeri, Station ab (via Zug - Zürich)

18:53 Basel SBB an

### Billett / Kosten:

Alle lösen ihr Billett nach und ab Oberägeri Station selbst

### Verpflegung:

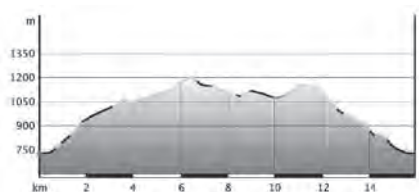
Aus dem Rucksack

### Besonderes:

Für gut trainierte Wanderer

### Anmeldung:

Es ist keine Anmeldung erforderlich



Distanz (km): 17  
Aufstieg (m): 700  
Abstieg (m): 700

Mittwoch, 3. Juli 2019

## Einmaliger Blick auf 6 Schweizer Seen

Aussicht über den Vierwaldstättersee

2:30 h

Leitung: Rösli Sterchi



### Route:

Klewenalp (1593) - Alpenblumenweg - Twäregg (1499) -  
Bergstation Stockhütte (1273) - Gondelbahn nach  
Emmetten (755)

### Treffpunkt:

07:50 Basel SBB, Passerelle, beim Zug nach Luzern

### Hinfahrt:

08:04 Basel SBB ab (via Luzern - Stans - Beckenried)  
10:35 Klewenalp an

### Rückfahrt:

15:26 Emmetten Sagendorf ab (via Stans - Luzern)  
18:44 Basel SBB an

### Billett / Kosten:

Gruppenbillett ab/nach Basel SBB (ca. Fr. 53.-)

### Verpflegung:

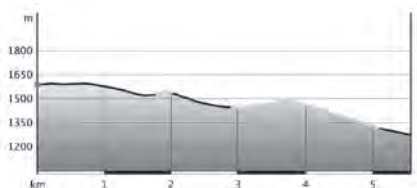
Auf dem Bauernhof bei Manuela Barmettler,  
Emmetten. Teilnehmer SRF Landfrauenküche 2017.  
Salatbuffet mit Grilladen à discretion Fr. 25.-/Person

### Besonderes:

Wanderstöcke empfehlenswert

### Anmeldung:

Am Donnerstag, 27.6.2019, 12:00 - 19:00 an WL Rösli  
Sterchi, Tel: 061 312 19 07



Distanz (km): 6  
Aufstieg (m): 100  
Abstieg (m): 400

Samstag, 6. Juli 2019

## Twannbachschlucht und Glasbläserei

Wanderung und Demo Glasblasen

2:30

Leitung: Bruno Mantelli



### Route:

Twann (434) - Twannbachschlucht (746) - Tannwald (730) - Schernelz (565) - Ligerz (433)

### Treffpunkt:

07:15 Basel SBB, Passerelle, neben Läckeralihaus

### Hinfahrt:

07:31 Basel SBB ab (via Olten - Biel)

08:57 Twann an

### Rückfahrt:

13:54 Ligerz ab (via Biel - Olten)

15:29 Basel SBB an

### Billett / Kosten:

Billette nach Twann und zurück ab Ligerz selbst lösen (ca. Fr. 34.-)

### Verpflegung:

Essen im Restaurant Glasbläserei Zünd (ca. Fr. 30.-)

### Besonderes:

Demonstration Glasblasen (ca. Fr. 5.-)

### Anmeldung:

Bis Montag 1.7.2019 an den WL

brumantellich@hispeed.ch oder Tel. 079 446 12 60



Distanz (km): 8  
Aufstieg (m): 350  
Abstieg (m): 350

Mittwoch, 10. Juli 2019 – Freitag, 12. Juli 2019

## Greina Hochebene

Olivone – Greina - Vrin

Leitung: Hans Wüthrich-Sax / Ursula Sax



Drei erlebnisreiche Wandertage zwischen Olivone, der Greina-Hochebene und Vrin im Val Lumnezia. Wir haben genügend Zeit, um die eindrückliche Hochebene der Greina zu erkunden und die urtümliche Tundralandschaft auf uns einwirken zu lassen. Die vielfältige Tier- und Pflanzenwelt, die imposante Bergkulisse und gastliche Berghütten bilden weitere Höhepunkte des Aufenthalts.

### Kosten:

**Fr. 360.–** Mitglieder WbB; übrige **Fr. 420.–**  
(Wanderleitung, Übernachtung/Halbpension in SAC-Hütten, Reise)

### Ausrüstung:

Hohe bergtaugliche Wanderschuhe sind zwingend.  
Nähere Angaben folgen nach der Anmeldung.

### Anforderungen:

Die Tour erfordert Trittsicherheit und gute Kondition.  
Je max. 5 h Wanderzeit, 500 m Auf-/ 1'000 m Abstieg.

### Anmeldung:

Bis am 31.5.2019 mittels Anmeldetalon aus dem  
Detailprogramm an den Wanderleiter  
(hawue50@bluewin.ch)  
Teilnehmerzahl: max. 12 Personen

Detailprogramm unter

**[www.wanderwege-beider-basel.ch](http://www.wanderwege-beider-basel.ch)**


oder auf der Geschäftsstelle erhältlich 061 922 19 44

Samstag, 13. Juli 2019

## 14. Schweizer Wandernacht

Erlebnis und Reiz einer Nachtwanderung

Leitung: Emil Büchi und Mira Schmidt



Eine Wanderung in die sommerliche Vollmondnacht, die uns von Liestal zur Ruine Alt Schauenburg und weiter über die Renggersmatt hinunter zur Polizeihütte an der Birs bei Münchenstein führt (rund 4:30 h Wanderzeit, 16 km, 550 m Auf-/Abstieg)

### **Treffpunkt:**

22:30 Liestal, Bahnhof, Buffet Espresso

### **Ausrüstung:**

Stirnlampe oder Taschenlampe, der Witterung angepasste Wanderausrüstung, Zwischenverpflegung und Getränke

### **Besonderes**

Kräftigendes Frühstück in der Polizeihütte (Fr. 20.– für Mitglieder, übrige Fr. 30.–). Teilnehmende ohne Frühstück bezahlen einen Organisationszuschlag von Fr. 10.–

### **Rückfahrt:**

Sonntagmorgen, 14. Juli 2019: 20 Min. Wanderung ab Polizeihütte zur Haltestelle St. Jakob (Tram/Bus)

### **Anmeldung:**

Anmeldung mit dem vollständig ausgefüllten Talon bis 28.2.2019 beim WL Emil Büchi, Trottenstrasse 17, 4402 Frenkendorf oder [emuchi@bluewin.ch](mailto:emuchi@bluewin.ch) (Tel. Anfragen 061 901 21 57).

Nähere Angaben unter

**[www.wanderwege-beider-basel.ch](http://www.wanderwege-beider-basel.ch)**

oder auf der Geschäftsstelle erhältlich 061 922 19 44



# LEUENBERG

SEMINARHOTEL  
ORT DER PRODUKTIVEN RUHE

## Tagungszentrum

Seminare  
Retraiten  
Coaching  
Konferenzen  
Beratung



## Hotel

Erholung  
Begegnungen  
Festanställe  
Aktivferien  
Bankette  
Wohlbefinden



CH - 4434 Hölstein Telefon +41 61 956 12 12 [info@leuenberg.ch](mailto:info@leuenberg.ch) [www.leuenberg.ch](http://www.leuenberg.ch)

Mittwoch, 17. Juli 2019

## Übere Sunnebärg nach Maisprach

2:30 h

Leitung: Chutz Leuenberger



### Route:

Magden (325) - Galge (450) - Pt. 448 - Sunneberg (632)  
- Pt. 545 - Maisprach (371)

### Treffpunkt:

09:00 Basel SBB, an der S1 nach Frick

### Hinfahrt:

09:20 Basel SBB ab (via Rheinfelden - Bus)  
09:55 Magden an

### Rückfahrt:

XX:26 oder XX:56 Maisprach ab (Bus, via Rheinfelden)  
YY:10 oder YY:41 Basel SBB an

### Billett / Kosten:

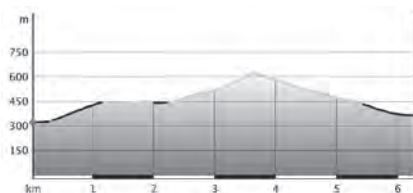
U-Abo Bereich; ohne U-Abo: Billett bis Magden und ab  
Maisprach selbst lösen

### Verpflegung:

Im Restaurant Weinterrasse, Maisprach

### Anmeldung:

Es ist keine Anmeldung erforderlich



Distanz (km): 7  
Aufstieg (m): 300  
Abstieg (m): 300

Samstag, 20. Juli 2019

## Schilt

Glarner Gipfel mit grandioser Rundsicht

5:00 h

Leitung: Karl und Marianne Meyer



### Route:

Fronalp Unterstafel (1327) - Mittelstafel (1583) - Pt.  
2063 - Schilt (2298) - Rotärd (2214) - Alpegligen (1769)  
- Aeugsten (1500) - Bärenboden (1446)

### Treffpunkt:

07:00 Basel SBB, am Zug nach Zürich

### Hinfahrt:

07:07 Basel SBB ab (via Zürich-Ziegelbrücke)  
09:45 Fronalp (GL) an (mit Taxibus ab Näfels)

### Rückfahrt:

18:12 Ennenda ab (via Ziegelbrücke - Zürich)  
20:27 Basel SBB an

### Billett / Kosten:

Billette nach Näfels-Mollis und zurück ab Ennenda selbst  
lösen ca. Fr. 54.-. Die Billette für den Taxibus und die  
LSB Aeugsten werden von der WL besorgt (ca. Fr. 27.-)

### Verpflegung:


Aus dem Rucksack, Bergrestaurant in Aeugsten

### Besonderes:

Max. 20 Personen, Trittsicherheit erforderlich, keine  
exponierten Stellen

### Anmeldung:

Bis Mittwoch, 17.7.2019 an die WL, Tel. 061 921 09 50  
oder: [kmmeyer@bluewin.ch](mailto:kmmeyer@bluewin.ch)



Distanz (km): 10  
Aufstieg (m): 1000  
Abstieg (m): 900



Samstag, 10. August 2019

## Eine Etappe auf dem Interregioweg

Rodersdorf - Pfirt (Ferrette)

Leitung: Hans Scheurer

3:30 h



### Route:

Rodersdorf (391) - Oltingue (402) - Heidflue (639) -  
Ferrette (500)

### Treffpunkt:

08:20 Rodersdorf, Endstation Tram Nr. 10

### Hinfahrt:

individuell (z.B. 07:29 Basel Bahnhofplatz Tram Nr. 10)

### Rückfahrt:

15:45 Ferrette Tourisme (Sundgau-Büssli bis Leymen),  
ab Leymen Tram Nr.10 nach Basel

### Billett / Kosten:

Sundgau Büssli ca. 10 € (Fahrten nach Rodersdorf  
und ab Leymen sind im U-Abo Bereich)

### Verpflegung:

In Restaurant oder aus dem Rucksack

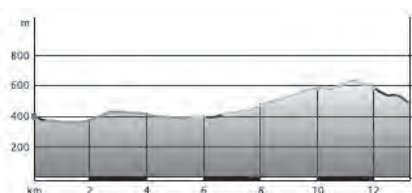
### Besonderes:

unbedingt ID und Euro mitnehmen!

### Anmeldung:

Dienstag, 6.8.2019, 08:00 - 11:30 an den WL

Tel. 061 701 77 70, oder: [joh.scheurer@bluewin.ch](mailto:joh.scheurer@bluewin.ch)



Distanz (km): 13  
Aufstieg (m): 350  
Abstieg (m): 250

Mittwoch, 14. August 2019

## Rundwanderung Les Bois

Vom Hochplateau in die Schlucht

Leitung: Irene Meinen

4:00 h



### Route:

Les Bois (1034) - Cerneux-Godat (938) - Combe de Biaufond (762) - Cul des Prés (792) - Maison Rouge - Les Bois (1034)

### Treffpunkt:

07:30 Basel SBB, an der S3 nach Porrentruy

### Hinfahrt:

07:37 Basel SBB ab (via Laufen - Glovelier)

09:34 Les Bois an

### Rückfahrt:

16:18 Les Bois ab (via Glovelier - Laufen)

18:23 Basel SBB an

### Billett / Kosten:

Gruppenbillett ab/nach Laufen ca. Fr. 23.-;

ohne U-Abo: Billette nach/ab Laufen selbst lösen

### Verpflegung:

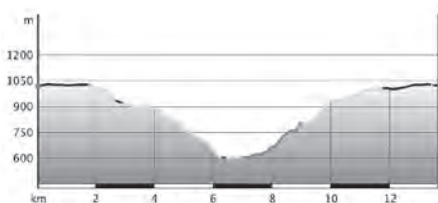
Aus dem Rucksack, Einkehr am Schluss der Wanderung

### Besonderes:

Max. 20 Personen, Schwindelfreiheit und Trittsicherheit erforderlich (einige Treppen und Leitern)

### Anmeldung:

Am Freitag, 9.8.2019, 13:00 - 17:00 an die Wanderleitung, Tel. 061 601 72 06



Distanz (km): 13  
Aufstieg (m): 450  
Abstieg (m): 450

Do. 15.8.2019 – Fr. 16.8.2019

## **Scuol – Lischana – Val d'Uina**

Leitung: Hans Wüthrich-Sax / Ursula Sax



Eine anstrengende, aber aussichtsreiche Tour zum «Adlerhorst von Scuol» mit Übernachtung in der Lischana-Hütte. Am zweiten Tag geht es über die Seenplatte von «Lais da Rims» ins Val d'Uina mit seinem spektakulären Schluchtweg in der Felswand.

### **Kosten:**

**Fr. 250.–** für Mitglieder WbB; übrige **Fr. 310.–** (für Wanderleitung, Reise auf Basis Halbtax und Übernachtung mit HP in der SAC-Hütte).

### **Ausrüstung:**

Hohe bergtaugliche Wanderschuhe sind zwingend. Nähere Angaben folgen nach der Anmeldung.

### **Anforderungen:**

Die Tour erfordert Trittsicherheit und eine gute Kondition. (bis zu 4:30 h Wanderzeit, 500 m Auf-/ 1'500 m Abstieg. Der Weg durch die Val d'Uina erfordert eine gewisse Schwindelfreiheit, ist aber mit Halteseilen gesichert.

### **Anmeldung:**

Bis am 30.6.2019 mittels Anmeldetalon aus dem Detailprogramm per Post oder Mail an den Wanderleiter (hawue50@bluewin.ch).

Teilnehmerzahl: max. 12 Personen

Detailprogramm unter

**[www.wanderwege-beider-basel.ch](http://www.wanderwege-beider-basel.ch)**

oder auf der Geschäftsstelle erhältlich 061 922 19 44

# Erwandern Sie den Horizont.

Wanderführer, Wanderkarten und  
spannende Lektüre gibts bei Bider&Tanner.

Bücher | Musik | Tickets

Aeschenvorstadt 2 | CH-4010 Basel

[www.biderundtanner.ch](http://www.biderundtanner.ch)

**Bider&Tanner**  
Ihr Kulturhaus in Basel

Mittwoch, 21. August 2019

## Grenzenloser Kulturgenuß

Skulpturenweg

Leitung: Chutz Leuenberger

2:30 h



### Route:

Kaiserstuhl AG (338) - Rheinuferweg nach Hohentengen (D) - Herdern (D) bis zum Kraftwerk Eglisau (356) - zurück auf der schweizerischen Seite bis Kaiserstuhl

### Treffpunkt:

07:30 Basel SBB, an der S1 nach Laufenburg

### Hinfahrt:

07:50 Basel SBB ab (via Rheinfelden - Laufenburg - Bus - Koblenz)

09:36 Kaiserstuhl AG an

### Rückfahrt:

15:21 Kaiserstuhl ab (via Koblenz - Bus - Laufenburg)

17:10 Basel SBB an

### Billet / Kosten:

Gruppenbillet ab/nach Schwaderloch (ca. Fr. 10.-);  
ohne U-Abo: Billet bis/ab Schwaderloch selbst lösen

### Verpflegung:


In Restaurant entlang Wanderroute

### Besonderes:

Unbedingt ID und Euro mitnehmen!

### Anmeldung:

Bis 19.08.2019, 16:00 an den WL Chutz Leuenberger,  
Tel. 061 601 41 63



Distanz (km): 10

Aufstieg (m): 50

Abstieg (m): 50

Mittwoch, 28. August 2019

## Von der Rebe ins Glas

Burgengratweg

Leitung: Robert Horbaty

3:30 h



### Route:

Aesch (315) - Ruine Pfeffingen (502) - Ruine Münchsberg (490) - Ruine Schalberg (440) - Klus (359) - Aesch (315)

### Treffpunkt:

13:00 Aesch Endstation, Traumschlaufe

### Hinfahrt:

individuell

ab Basel SBB mit Tramlinie 11 bis Endstation

oder S3 bis Bahnhof Aesch und 10 Minuten Fussweg

### Rückfahrt:

Individuell ab Aesch mit Tramlinie 11 Endstation

oder S3 ab Bahnhof Aesch

### Billett / Kosten:

U-Abo Bereich; ohne U-Abo: Billett selbst lösen

### Verpflegung:

am Ende der Wanderung in der Klus.

Degustation inkl. z'Vieriplättli bei Ueli Bänninger, Klus

Kosten pro Person Fr. 25.-

### Besonderes:

Stöcke empfehlenswert

### Anmeldung:

Anmeldung erwünscht bis Donnerstag, 22.8.2019, 12:00  
an Geschäftsstelle WbB Tel. 061 922 19 44 oder



Distanz (km): 9

Aufstieg (m): 300

Abstieg (m): 300

Samstag, 31. August 2019

## Über den Montoz

Montagne de Sorvilier

Leitung: Susanne Schlicker

4:40 h



### Route:

Sorvilier (681) - Montagne de Sorvilier (1249) - Montoz -  
Métairie de Werdt (1255) - Le Grimm (1060) - Tavannes  
(754)

### Treffpunkt:

07:50 Basel SBB, am ICN nach Moutier

### Hinfahrt:

08:03 Basel SBB ab (via Laufen - Moutier)

09:54 Sorvilier an

### Rückfahrt:

17:09 Tavannes ab (via Biel - Laufen)

18:53 Basel SBB an

### Billett / Kosten:

Alle lösen ihr Billet nach Sorvilier und ab Tavannes (via  
Biel) selbst; mit U-Abo: ab/bis Laufen

### Verpflegung:


Aus dem Rucksack

### Besonderes:

Für gut trainierte Wanderer

### Anmeldung:

Es ist keine Anmeldung erforderlich



Distanz (km): 16  
Aufstieg (m): 750  
Abstieg (m): 650

Mi. 4. September 2019 – Do. 5. September 2019

## 2 Tage im Val de Travers

Quellen und Bergbau

Leitung: Heinz Forter / Kathrin de Vries



Von Les Ponts de Martel wandern wir an der Versickerung des Flüsschens «Le Bied» vorbei und hinab nach Noiraigue, wo dieses als «Noiraigue» wieder aus dem Fels sprudelt. Ein Besuch der Asphaltmine in La Presta rundet den Tag ab. Am Donnerstag umrunden wir von Noiraigue aus den eindrücklichen Creux du Van.

### Kosten:

**Fr. 270.–** Mitglieder WbB; übrige **Fr. 330.–**

(Wanderleitung, Hotel-Übernachtung im Doppelzimmer mit Halbpension, Führung Mine).

Billette müssen selbst gelöst werden

### Ausrüstung:

Wanderschuhe, der Witterung angepasste Kleidung, Sonnen- und Regenschutz, Stöcke und Feldstecher empfohlen.

### Anforderungen:

1. Tag: 4 h Wanderzeit, 100 m Auf-/ 370 m Abstieg
2. Tag: 5 h Wanderzeit, 800 m Auf-/Abstieg

### Anmeldung:

Bis am 6.7.2019 mittels Anmeldetalon aus dem Detailprogramm per Post oder Mail an den Wanderleiter ([heinz.forter@bluewin.ch](mailto:heinz.forter@bluewin.ch)).

Teilnehmerzahl: max. 12 Personen

Detailprogramm unter

**[www.wanderwege-beider-basel.ch](http://www.wanderwege-beider-basel.ch)**

oder auf der Geschäftsstelle erhältlich 061 922 19 44



Sonntag, 8. September 2019

## Wiedehopfpfad im Kaiserstuhl

Blick über die Reinauen zu den Vogesen

3:00 h

Leitung: Rösli Sterchi



### Route:

Achkarren Bahnhof (185) - Sommertal (219) - Bildstöckle (262) - Niederrotweil - Ziegelfeld (198) - Burkheim-Kräuterhof - Burkheim (192)

### Treffpunkt:

08:30 Basel Bad. Bahnhof, Schalterhalle

### Hinfahrt:

08:48 Basel Bad. Bahnhof ab (via Bad Krozingen)

10:30 Achkarren an

### Rückfahrt:

16:00 Burkheim Bahnhof ab (via Bad Krozingen)

18:12 Basel Bad. Bahnhof an

### Billett / Kosten:

Baden-Württemberg Ticket wird von der WL organisiert (ca.10 €)

### Verpflegung:

Einkehr am Schluss der Wanderung in Burkheim

### Besonderes:

Unbedingt ID und Euro mitnehmen!

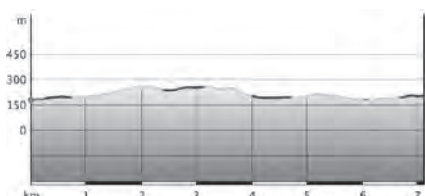
Historische Altstadt von Vogtsburg-Burkheim und gratis

Führung Kräuterhof

### Anmeldung:

Am Donnerstag, 5.9.2019, 12:00 - 19:00 an WL Rösli

Sterchi, Tel: 061 312 19 07



Distanz (km): 8  
Aufstieg (m): 100  
Abstieg (m): 100

Mittwoch, 11. September 2019

## Vallon de St-Imier

und das Unternehmen Camille Bloch

Leitung: Guy Mayer

3:30 h



### Route:

Teil A: Cortébert (680) - Courtelary (701)

Teil B: Courtelary - Frinviller per Zug; Frinvillier 570) -  
Bözingen (446) - Swatch Boa - Biel SBB (437)

### Treffpunkt:

07:50 Basel SBB, Passerelle, Abgang Zug nach Biel

### Hinfahrt:

08:03 Basel SBB ab (via Laufen - Biel)

09:46 Cortébert an

### Rückfahrt:

17:49 Biel ab

18:53 Basel SBB an

### Billett / Kosten:

Gruppenbillett ab/nach Laufen (ca. Fr. 30.-);

ohne U-Abo: Billette nach/ab Laufen selbst lösen

### Verpflegung:

Aus dem Rucksack. Einkehr möglich in Courtelary.

### Besonderes:

Besuch des Unternehmens Camille Bloch.

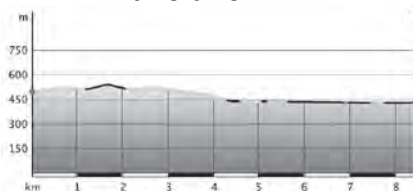
Maximale Teilnehmerzahl 25, Eintritt Fr. 9.-.

### Anmeldung:

Bis Montag 9.9.2019, 16:00 an Elisabeth Mayer,

Tel. 061 401 03 41

oder: lismayerguy@gmail.com (bis 7.9.2019)



Distanz (km): 12

Aufstieg (m): 100

Abstieg (m): 200

Mittwoch, 11. September 2019

## Vallon de St-Imier

und das Unternehmen Camille Bloch

Leitung: Elisabeth Mayer

2:30 h



### Route:

Courtelary - Frinvillier per Zug; Frinvillier (570) -  
Bözingen (446) - Swatch Boa - Biel SBB (437)

### Treffpunkt:

07:50 Basel SBB, Passerelle, Abgang Zug nach Biel

### Hinfahrt:

08:03 Basel SBB ab (via Laufen - Biel)

09:51 Courtelary an

### Rückfahrt:

17:49 Biel ab

18:53 Basel SBB an

### Billett / Kosten:

Gruppenbillett ab/nach Laufen (ca. Fr. 30.-);  
ohne U-Abo: Billette nach/ab Laufen selbst lösen

### Verpflegung:

Aus dem Rucksack. Einkehr möglich in Courtelary.

### Besonderes:

Besuch des Unternehmens Camille Bloch.


Maximale Teilnehmerzahl 15; Eintritt: Fr. 9.-

### Anmeldung:

Bis Montag 9.9.2019 16:00 an Elisabeth Mayer,

Tel. 061 401 03 41

oder: lismayerguy@gmail.com (bis 7.9.2019)



Distanz (km): 8  
Aufstieg (m): 30  
Abstieg (m): 200

Samstag, 14. September 2019

## Südlich von Fribourg

Marly - Posieux, der Saane entlang

Leitung: Irene Meinen

4:00 h



### Route:

Marly, Gérine (616) - Chatillon (597) - Abbaye d'Hauterive (579) - Prés d'en Bas (584) - Pt. (587) - Posieux, village (676)

### Treffpunkt:

07:50 Basel SBB, am Zug nach Interlaken Ost

### Hinfahrt:

07:59 Basel SBB ab (via Liestal - Olten - Fribourg)

09:42 Marly, Gérine an

### Rückfahrt:

16:03 Posieux, village ab (via Olten - Liestal)

17:59 Basel SBB an

### Billett / Kosten:

Gruppenbillett ab/nach Liestal ca. Fr. 41.-;

ohne U-Abo: Billett nach/ab Liestal selbst lösen

### Verpflegung:


Aus dem Rucksack, Einkehr am Schluss der Wanderung

### Besonderes:

Trittsicherheit erforderlich

### Anmeldung:

Bis Donnerstag, 12.9.2019, 16:00 an die Wanderleitung,  
Tel. 061 601 72 06



Distanz (km): 13  
Aufstieg (m): 250  
Abstieg (m): 200

Mittwoch, 18. September 2019

## Ricola's Kräutergarten z' Nenzlingen

E Cher übere Blattepass

2:30 h

Leitung: Cornelia Jäggli



### Route:

Nenzlingen Dorf (438) - Stelli (566) - Blattenpass (577) -  
Underfeld (458) - Nenzlingen (438)

### Treffpunkt:

11:30 Nenzlingen Dorfplatz, Bushaltestelle

### Hinfahrt:

10:37 Basel ab (via Laufen - Bus 119)

11:30 Nenzlingen Dorfplatz an

### Rückfahrt:

16:42 Nenzlingen Dorfplatz ab

17:23 Basel an

### Billett / Kosten:

U-Abo Bereich; ohne U-Abo: Billette nach/ab  
Nenzlingen selbst lösen

### Verpflegung:

Aus dem Rucksack (Picknick an Grillstelle) Einkehr  
am Schluss der Wanderung

### Besonderes:

**Reduziertes Wandertempo.** Bitte keine Hunde  
Führung im Ricola Kräutergarten (ca. 1 h; max. 22  
Personen)

### Anmeldung:

Anmeldung bis 13.9.2019 per Post oder Mail  
an die WL [cornelia.jaeggli@stud.unibas.ch](mailto:cornelia.jaeggli@stud.unibas.ch)



Distanz (km): 5

Aufstieg (m): 200

Abstieg (m): 200



# TSCHÜSS ALLTAG

## HALLO ALPENPFAD

Ihr nächster Wanderweg startet bei uns. Dort, wo Ihre Leidenschaft für die Berge geteilt und gelebt wird. Dort, wo das grösste Sortiment, faire Preise und ein erstklassiger Service auf Sie warten. Willkommen bei uns.

**Hauptgeschäft Stücki Park**

Hochbergerstr. 70  
4051 Basel  
Tel: +41 61 225 27 27  
[basel@baechli-bergsport.ch](mailto:basel@baechli-bergsport.ch)

**Outlet im Gundeli**

Güterstrasse 137  
4053 Basel  
Tel: +41 61 366 10 10  
[basel@baechli-bergsport.ch](mailto:basel@baechli-bergsport.ch)

[www.baechli-bergsport.ch](http://www.baechli-bergsport.ch)



**B'ÄCHLI**  
BERGSPORT

Sonntag, 22. September 2019

## Familienwandertag

Ruine Dorneck



Leitung: Bruno Mantelli

Von der Tramstation Arlesheim-Dorf wandern wir in rund einer Stunde an der Ermitage vorbei und entlang dem Hollenberg hinauf (Weg nicht kinderwagentauglich!) zum Schlosshof und zur Ruine Dorneck. Für den Rückweg kann die gleiche Route oder der Abstieg zum Bahnhof Dornach-Arlesheim gewählt werden.

### Treffpunkt:

10:45 Tramstation Arlesheim-Dorf, Tramlinie 10

### Hinfahrt:

10:20 Basel Bahnhofplatz, Tram Nr. 10 nach Dornach Bahnhof

### Rückfahrt:

Individuell ab Arlesheim-Dorf oder ab Bahnhof Dornach-Arlesheim

### Billett / Kosten:

U-Abo Bereich, ohne U-Abo: Billette selbst lösen

### Verpflegung:

Wurst und Brot offeriert von der BLKB  
Mineralwasser offeriert von Eptinger  
Grillstelle bei der Ruine Dorneck steht bereit



### Anmeldung:

Bis Donnerstag, 19. September 2019, 12 Uhr  
an die Geschäftsstelle der WbB  
Tel. 061 922 19 44 oder  
info@wanderwege-beider-basel.ch

Spezieller Flyer unter

**[www.wanderwege-beider-basel.ch](http://www.wanderwege-beider-basel.ch)**

oder auf der Geschäftsstelle erhältlich 061 922 19 44

Donnerstag, 26. September 2019

## Tuffstein und Fluh in Rothenfluh

3:00 h

Leitung: Kathrin de Vries



### Route:

Rothenfluh (460) - Holingen (532) - Dübach (522) -  
Rottannen (684) - Waldhaus (685) - Roti Flue (658) - Uf  
de Flue (658) - Rothenfluh (460)

### Treffpunkt:

09:29 Gelterkinden Bahnhof beim Postauto Linie 102

### Hinfahrt:

09:33 Gelterkinden ab

09:40 Rothenfluh an

### Rückfahrt:

15:12 Rothenfluh ab

15:24 Gelterkinden an

### Billett / Kosten:

U-Abo Bereich; ohne U-Abo: Billett nach Rothenfluh und  
zurück selbst lösen

### Verpflegung:

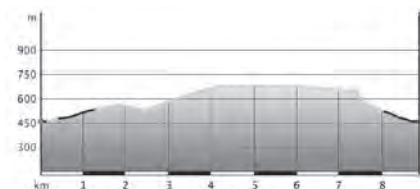
Picknick aus dem Rucksack

### Besonderes:

Gute Schuhe, Stöcke empfohlen

### Anmeldung:

Es ist keine Anmeldung erforderlich



Distanz (km): 11  
Aufstieg (m): 350  
Abstieg (m): 350



Samstag, 28. September 2019

## Im Sernftal auf Suworows Spuren

4:30 h

Leitung: Emil Büchi



### Route:

Elm (976) - Matt (830) - Mattlau (801) - Engi (772) -  
Soolsteg (585) - Schwanden GL (518)

### Treffpunkt:

06:50 Basel SBB, Passerelle beim IC 3 nach Zürich

### Hinfahrt:

07:07 Basel SBB ab (via Zürich - Ziegelbrücke)  
09:51 Elm an

### Rückfahrt:

17:07 Schwanden GL ab (via Ziegelbrücke -  
Zürich)  
19:27 Basel SBB an

### Billett / Kosten:

Gruppenbillett ab/nach Basel SBB (ca. Fr. 49.-)

### Verpflegung:

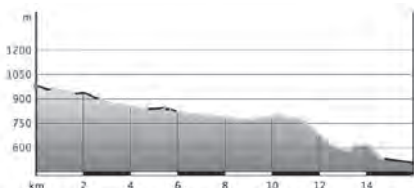
Aus dem Rucksack oder Gasthaus Bahnhof Engi

### Besonderes:

Möglichkeit, nach halbem Weg ab Engi den  
Bus bis Schwanden zu benutzen

### Anmeldung:

Am Donnerstag, 26.9.2019 12:00 - 17:00  
an den Wanderleiter Tel. 061 901 21 57



Distanz (km): 17  
Aufstieg (m): 150  
Abstieg (m): 600

Mittwoch, 2. Oktober 2019

## Überem Thurtal

Öpfel und Birre Leitung:

Hans Scheurer

3:30 h



### Route:

Weinfelden (429) - Ottenberg (525) - Stelzenhof (665) - Kehlhof (430)

### Treffpunkt:

06:55 Basel SBB, am Zug nach Zürich

### Hinfahrt:

07:33 Basel SBB ab (via Zürich)

09:23 Weinfelden an

### Rückfahrt:

16:16 Kehlhof ab (via Weinfelden - Zürich)

18:27 Basel SBB an

### Billett / Kosten:

Gruppenbillett ab/nach Basel, ca. Fr. 42.-

### Verpflegung:


Mittagessen im Restaurant Stelzenhof,  
Café / Kuchen auf Schloss Berg

### Besonderes:

Der Witterung entsprechende Ausrüstung, Schuhe mit Profil, Stöcke empfohlen.

### Anmeldung:

Am Montag, 30.9.2019, 08:00 bis 11:30 an den WL Tel.  
061 701 77 70 oder: [joh.scheurer@bluewin.ch](mailto:joh.scheurer@bluewin.ch)



Distanz (km): 13  
Aufstieg (m): 350  
Abstieg (m): 300

Sonntag, 6. Oktober 2019

## Hochstammbäume, Streuobstgärten

Gemeinsam mit Erlebnisraum Tafeljura

Leitung: Karl und Marianne Meyer

2:30 h



### Route

Vom Anwiler Talweiher über den Egghof nach Oltigen und weiter nach Wenslingen (ca. 8 km, Auf-/Abstieg ca. 300 m)

### Treffpunkt:

09:45 Anwil, Haltestelle Talweiher (Bus 102)

### Hinfahrt:

09:01 Basel ab; 09:44 Anwil, Talweiher an

### Rückfahrt:

15:03 Wenslingen ab; 15:44 Basel an

### Billett/Kosten:

U-Abo; oder nach Anwil Talweiher und ab Wenslingen

### Verpflegung:

Wurst offeriert von der BLKB

Mineralwasser offeriert von Eptinger

Grillstelle beim Hof Spielhof



### Besonderes:

Hochstamm-Obstgärten bereichern das Landschaftsbild und bilden die Lebensgrundlage für eine vielfältige Tierwelt. Der Verein Erlebnisraum Tafeljura setzt sich für den Erhalt dieser wertvollen Kultur- und Landschaftselemente ein. Dora Meier macht uns auf die Einzigartigkeit dieser Landschaft aufmerksam und zeigt uns, wie mit originellen Produkten neue Absatzmärkte für Hochstammfrüchte geschaffen werden.

### Anmeldung:

Bis Mo. 30.9.2019, an Geschäftsstelle der WbB

061 922 19 44 oder [info@wanderwege-beider-basel.ch](mailto:info@wanderwege-beider-basel.ch)

Mittwoch, 9. Oktober 2019

## Übers Himugüegli

Escholz matt - Trubschachen

Leitung: Albert Buchs

4:00 h



### Route:

Escholz matt (585) - Turner (1193) - Hinterrissegg (1078) - Pt. 1003 - Trubschachen (731)

### Treffpunkt:

07:15 Basel SBB, am Zug nach Bern

### Hinfahrt:

07:31 Basel SBB ab (via Bern)

09:20 Escholz matt an

### Rückfahrt:

16:44 Trubschachen ab (via Bern)

18:29 Basel SBB an

### Billett / Kosten:

Gruppenbillett ab/nach Basel ca. Fr. 50.-

### Verpflegung:

Aus dem Rucksack, am Schluss der Wanderung Besuch im Kambly Fabrikladen

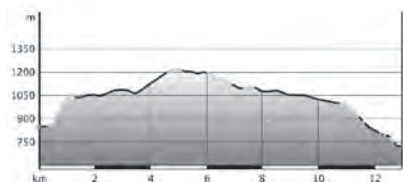
### Besonderes:

Gute Wanderschuhe; Stöcke empfohlen

### Anmeldung:

Bis Montag, 7.10.2019, 16:00

an die Wanderleitung, Tel. 061 631 46 68



Distanz (km): 13  
Aufstieg (m): 500  
Abstieg (m): 600

Samstag, 12. Oktober 2019

## Ruine Schauenburg

3:30 h

Leitung: Rösli Sterchi



### Route:

Arlesheim (325) - Schön matt (591) - Hoher Bannstein (629) - Schauenburgflue (658) - Hof Schauenburg - Ebnet (440) - Pratteln (289)

### Treffpunkt:

09:20 Basel Bahnhofplatz an Tramlinie 10

### Hinfahrt:

09:35 Basel Bahnhofplatz ab (Tramlinie 10)

09:55 Arlesheim an

### Rückfahrt:

16:01 Pratteln Bahnhof ab (oder individuell, diverse Züge)

16:10 Basel SBB an

### Billett / Kosten:

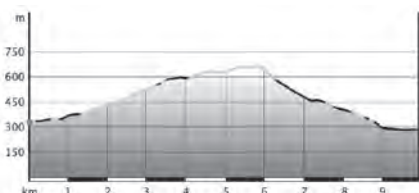
U-Abo Bereich; ohne U-Abo: Billette nach Arlesheim und ab Pratteln selbst lösen

### Verpflegung:

Auf dem Hof Schauenburg bei Familie Pfistner

### Anmeldung:

Am Mittwoch, 9.10.2019 von 12.00 - 18.00 an WL Rösli Sterchi, Tel: 061 312 19 07



Distanz (km): 10  
Aufstieg (m): 350  
Abstieg (m): 400



## **Das Restaurant im Hübse - Theater in Basel**

Wir bieten gut bürgerliche Küche  
in gemütlicher Atmosphäre,  
zum Verweilen vor und  
nach den Vorstellungen

Unser Lokal ist sehr gut geeignet  
für Anlässe bis 125 Personen  
sowie Catering bis 350 Personen

Wir freuen uns  
Sie bald in der Künstler Klause  
begrüssen zu dürfen

Restaurant Künstler Klause  
Stefan Marx und Team  
Klingentalstrasse 79  
4057 Basel  
[info@kuenstlerklause.ch](mailto:info@kuenstlerklause.ch)  
[www.kuenstlerklause.ch](http://www.kuenstlerklause.ch)

Samstag, 19. Oktober 2019

## Sternenberg

3:00 h

Leitung: Thomas Hofmeier



### Route:

Seewen (550) - Büren (441) - Sternenberg - Nuglarer  
Flue (708) - Spitzenflüeli - Bürenflue (727) -  
Nättenberg (691) - Seewen (550)

### Treffpunkt:

09:10 Seewen, Busstation Zelgli

### Hinfahrt:

Individuell; 08:31 Basel ab (via Liestal - Bus 111)  
oder via Grellingen, einige Parkplätze bei der  
Bushaltestelle

### Rückfahrt:

Individuell; XX:47 Seewen Zelgli ab (via Liestal) oder XX:  
09 via Dornach

### Billett / Kosten:

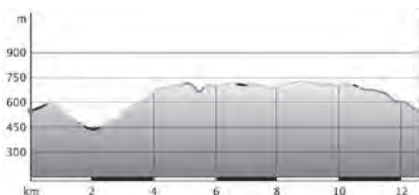
U-Abo Bereich; ohne U-Abo Billette nach/ab Seewen  
Zelgli selbst lösen

### Verpflegung:

Aus dem Rucksack

### Anmeldung:

Bis 17.10.2019 an den Wanderleiter  
thhofmeier@gmx.de



Distanz (km): 10  
Aufstieg (m): 350  
Abstieg (m): 350

Mittwoch, 23. Oktober 2019

## Vogelzug Ulmethöchi

3:00 h

Leitung: Bruno Mantelli



### Route:

Neuhüsli (650) - Bogenthal (774) - Ulmethöchi (973) -  
Lauwil (633) - Reigoldswil (509)

### Treffpunkt:

10:00 Zwingen Bhf, Postautohaltestelle

### Hinfahrt:

10:03 Zwingen ab, Bus 115 Richtung Balsthal  
10:27 Neuhüsli an

### Rückfahrt:

15:32 Reigoldswil Dorfplatz ab (via Liestal)  
16:13 Basel SBB an

### Billett / Kosten:

U-Abo Bereich, ohne U-Abo: Billette nach Neuhüsli und  
ab Reigoldswil selbst lösen

### Verpflegung:

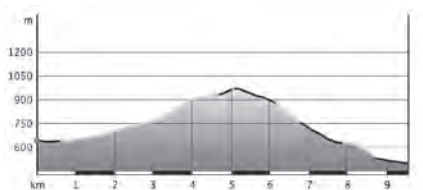
Aus dem Rucksack, Einkehr am Schluss

### Besonderes:

Beobachtung Vogelzug (Beringungsstation Ulmethöchi)  
Wanderstöcke empfohlen

### Anmeldung:

Es ist keine Anmeldung erforderlich



Distanz (km): 10  
Aufstieg (m): 350  
Abstieg (m): 450



Sonntag, 27. Oktober 2019

## Trüffelbäume am Tuniberg

Beim Öko-Winzer am Kaiserstuhl (D)

Leitung: Chutz Leuenberger

3:30 h



### Route:

Gottenheim Bhf. (200) - Bildstöckle (266) - Vogelsang -  
Röm. Bad (192) - Merdingen - Schönberg (265) -  
Waltershofen (200)

### Treffpunkt:

12:15 Basel Bad. Bahnhof (Car-Parking)

### Hinfahrt:

12:30 Basel Bad. Bahnhof ab  
Hin- und Rückfahrt mit Reiseкар

### Rückfahrt:

18:30 Merdingen ab  
20:15 Basel Bad. Bahnhof an

### Billett / Kosten:

Baden-Württemberg-Ticket (gültig ab Bad.  
Bahnhof) wird vom WL besorgt (ca. € 25.-).

### Verpflegung:

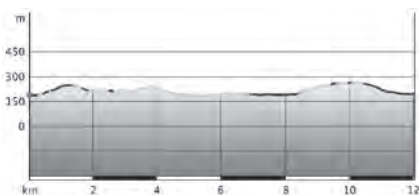
Beim Öko-Winzer in Merdingen

### Besonderes:

Unbedingt ID und Euro mitnehmen!

### Anmeldung:

Bis Montag, 21.10.2019, 16:00 an den WL Chutz  
Leuenberger, Tel. 061 601 41 63



Distanz (km): 11  
Aufstieg (m): 200  
Abstieg (m): 200

# Skihütte Staffelalp Zeglingen

## Winterbetrieb

- Anfang Dezember bis Mitte März jeweils an den Wochenenden geöffnet
- Gutbürgerliche Küche, selbst gemachte Kuchen und Desserts
- Langlaufloipe Skating & klassisch
- Skilift jeweils an den Wochenenden in Betrieb

## Spezielle Anlässe:

- Jeden Samstag Fondue
- Wildsaupfeffer aus einheimischer Jagd im Februar
- Volksski-, Snowboard- und Langlaufrennen
- Saisonschluss mit Buurezmorge

## Vermietung im Sommer

- Tage- oder wochenendweise
- 70 Sitzplätze
- Moderne Kücheninfrastruktur
- Einfacher Schlafraum (Massenlager)

Wir würden uns über Ihren Besuch im Winter oder eine Vermietungsanfrage sehr freuen.

**[www.skiriege.ch](http://www.skiriege.ch)**  
[info@skiriege.ch](mailto:info@skiriege.ch)



[www.fuchsfarm-oberdorf.ch](http://www.fuchsfarm-oberdorf.ch)



## Gemütliches Ausflugsrestaurant mit dem 3 G Prinzip (Gut, Günstig, Genug)

Wir bieten unseren Gästen eine gutbürgerliche saisonale Küche und dazu dürfen Sie sich bei uns wie zu Hause fühlen.

Es freuen sich auf Ihren Besuch das Wirtepaar  
Nicole & Andreas Wagner-Rinkes

Samstag, 2. November 2019

## Von Stroh zu Gold

Wanderung auf dem Freiämterweg



Leitung: Karl und Marianne Meyer

### Route

Nach der Führung im Strohmuseum geht es auf dem Freiämterweg von Wohlen über Büttikon nach Boswil (ca. 11 km, 300 m Auf-/Abstieg)



### Treffpunkt:

08:35 Basel SBB, am Zug nach Liestal – Zürich

### Hinfahrt:

08:43 Basel SBB ab; 09:42 Wohlen AG an

### Rückfahrt:

17:09 Boswil-Bünzen ab; 18:13 Basel SBB an

### Billett / Kosten:

Billette nach Wohlen AG und ab Boswil-Bünzen selbst lösen (ca. Fr. 28.–)

Führung Fr. 10.–; Eintritt ins Museum Fr. 9.–;

Schweizer Museumspass und Raiffeisenkarte gültig

### Verpflegung:

Im Restaurant Linde, Büttikon

### Besonderes:

Das Strohmuseum widmet sich der Geschichte der Freiämter Hutgeflechtindustrie. Stroh, dieses «wertlose» Material, war 2 Jh. lang Grundlage eines blühenden Wirtschaftszweiges. Auf einem geführten Rundgang erleben wir alle Verarbeitungsschritte vom Stroh bis zum filigranen Kunstwerk.

### Anmeldung:

Bis Mi. 30.10.2019, an die Wanderleitung

Tel. 061 921 09 50 oder [kmmeyer@bluewin.ch](mailto:kmmeyer@bluewin.ch)

Maximal 20 Personen

Sonntag, 10. November 2019

## Fonduewanderung zur Ruine Ödenburg

Rundwanderung im Oberbaselbiet

Leitung: Silvia Sommer

4:00 h



### Route:

Gelterkinden (403) - Wenslingen (580) - Ödenburg (566)  
- Rütenberg (535) - Gelterkinden (403)

### Treffpunkt:

09:30 Bahnhof Gelterkinden (Vorplatz)

### Hinfahrt:

individuell (09:01 Basel SBB ab, S3 Richtung Olten)

### Rückfahrt:

individuell ab Gelterkinden

(z.B: 15:22 IR nach Basel. 15.27 S3 nach Basel)

### Billett / Kosten:

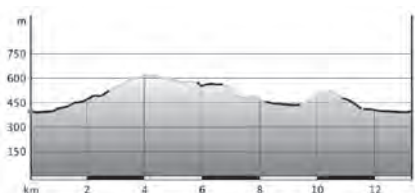
U-Abo Bereich; ohne U-Abo: Billette selbst lösen

### Verpflegung:

Auf der Ödenburg kochen wir ein Fondue auf dem Feuer  
(Kosten Fr. 15.-)

### Anmeldung:

Bis Donnerstag, 7.11.2019 an die Wanderleitung,  
silviaso@bluewin.ch oder 079 603 78 78



Distanz (km): 13  
Aufstieg (m): 300  
Abstieg (m): 300

Mittwoch, 13. November 2019

## La Chaux-de-Fonds - Le Locle

Höhenwanderung

Leitung: Irene Meinen

4:00 h



### Route:

La Chaux-de-Fonds (991) - Gros Crêt (1276) - Le Maillard (1242) - Pt. 1268 - Le Basset (1238) - Pt. 1198 - Le Locle (918)

### Treffpunkt:

07:25 Basel SBB, am Zug nach Interlaken Ost

### Hinfahrt:

07:31 Basel SBB ab (via Olten - Biel)

09:28 La Chaux-de-Fonds an

### Rückfahrt:

16:21 Le Locle ab (via Biel - Olten)

18:29 Basel SBB an

### Billett / Kosten:

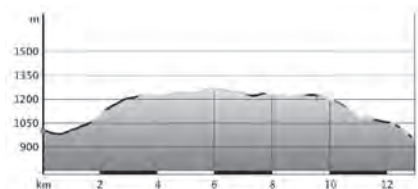
Gruppenbillett ab/nach Basel (ca. Fr. 36.-)

### Verpflegung:

Aus dem Rucksack, Einkehr unterwegs.

### Anmeldung:

Bis Montag, 11.11.2019, 16:00 an die Wanderleitung,  
Tel. 061 601 72 06



Distanz (km): 15  
Aufstieg (m): 350  
Abstieg (m): 400

Samstag, 16. November 2019

## Zum "kleinen Hausberg" von Kriens

Sunneberg

3:30 h

Leitung: Susanne Schlicker



### Route:

Littau (455) - Ränggloch (580) - Chrüzhöchi (776) -  
Gütsch (526) - Luzern (435)

### Treffpunkt:

08:00 Basel SBB, am IR nach Sursee

### Hinfahrt:

08:17 Basel SBB ab (via Liestal - Sissach - Gelter-  
kinden - Sursee - Emmenbrücke/Bus)

09:57 Littau an

### Rückfahrt:

16:30 Luzern ab (via Gelterkinden - Sissach - Liestal)

17:44 Basel SBB an

### Billett / Kosten:

Alle lösen ihr Billett nach Littau und ab Luzern selbst;  
mit U-Abo: ab/bis Gelterkinden

### Verpflegung:

Aus dem Rucksack

### Besonderes:

Bummel durch die Altstadt von Luzern im Anschluss an  
die Wanderung

### Anmeldung:

Es ist keine Anmeldung erforderlich



Distanz (km): 11  
Aufstieg (m): 400  
Abstieg (m): 400

Samstag, 23. November 2019

## Herbstversammlung



Herbstversammlung 2018 in Arlesheim

Im Zentrum der Herbstversammlung steht die **Vorstellung des neuen Programms und der speziellen Anlässe**. Daneben bietet sich aber auch Gelegenheit für einen Rückblick auf Wanderungen der laufenden Saison und genügend Zeit für das **gesellige Beisammensein**.

Der Ablauf der Herbstversammlung ist wie folgt vorgesehen:

- Eine gemütliche Wanderung zum Tagungsort (ca. 2 h, fakultativ)
- Informationen zum neuen Wanderprogramm und zu speziellen Wanderungen
- Rückblick auf Wanderungen aus der letzten Wandersaison
- Apéro

Bitte reservieren Sie sich bereits heute das Datum für die Herbstversammlung vom Samstag, 23.11.2019.

### **Details und Anmeldung:**

Die Mitglieder der Wanderwege beider Basel erhalten im Oktober 2019 eine schriftliche Einladung zur Herbstversammlung mit dem genauen Programm und einem Anmeldetalon.

Mehr Informationen unter

**[www.wanderwege-beider-basel.ch](http://www.wanderwege-beider-basel.ch)**

oder bei der Geschäftsstelle 061 922 19 44

**[info@wanderwege-beider-basel.ch](mailto:info@wanderwege-beider-basel.ch)**

# swisstopo 1:33 333

Die neuen, wasserfesten Wanderkarten  
im handlichen Format





Foto: Christof Sonderegger



Schweizerische Eidgenossenschaft  
Confédération suisse  
Confederazione Svizzera  
Confederaziun svizra



Schweizer Wanderwege  
Suisse Rando  
Sentieri Svizzeri  
Sendas Svizras



Bundesamt für Landestopografie swisstopo  
[www.swisstopo.ch](http://www.swisstopo.ch)



Mittwoch, 27. November 2019

## Vom Bürersteig nach Schwaderloch

Einzigartige Panoramawanderung

Leitung: Emil Büchi

3:30 h



### Route:

Bürersteig (550) - Bürerhorn (639) - Laubberg (648) -  
Wil AG (375) - Oberegg (476) - Punkt 547 -  
Schwaderloch (310)

### Treffpunkt:

08:35 Basel SBB, an der S1 nach Laufenburg

### Hinfahrt:

08:50 Basel SBB ab (via Laufenburg)

10:05 Bürersteig an

### Rückfahrt:

17.06 Schwaderloch ab (via Laufenburg)

18.10 Basel SBB an

### Billett / Kosten:

U-Abo Bereich; ohne U-Abo: Tageskarte TNW selbst  
lösen

### Verpflegung:

Mittagessen im Restaurant (bei Anmeldung)  
oder aus dem Rucksack

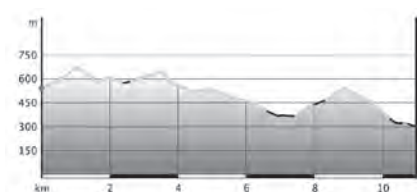
### Besonderes:

Stöcke empfehlenswert

### Anmeldung:

Montag, 25.11.2019, 12:00 - 17:00

an den Wanderleiter, Tel. 061 901 21 57



Distanz (km): 12 km

Aufstieg (m): 450

Abstieg (m): 700

Donnerstag, 5. Dezember 2019

## Eisenbergwerk Gonzen bei Sargans

Führung durch die Abbau-Stollen

3:00 h

Leitung: Hans Scheurer



1966 verliessen die letzten Mineure und Knappen das Eisenbergwerk, ein Stollenlabyrinth von ca. 90 km Länge. Nach einem einführenden Film fahren wir mit dem Stollenexpress in den Berg und gewinnen auf dem Rundgang (ca. 2:30 h) einen Eindruck der harten Arbeit im Eisenbergwerk

### **Treffpunkt:**

07:15 Basel SBB am Zug nach Chur

### **Hinfahrt:**

07:33 Basel SBB ab (via Zürich); 09:32 Sargans an

### **Rückfahrt:**

16:28 Sargans ab (via Zürich); 18:47 Basel SBB an

### **Billett / Kosten:**

Billette (ev. Tageskarten) nach Sargans und zurück selbst lösen

### **Verpflegung:**

Im Bergwerk-Restaurant auf eigene Kosten

### **Besonderes:**

Mindestens 20 (max. 25) Teilnehmende. Führung in Stollen erfordert gute, geschlossene Schuhe, warme Kleider (13°C!). Kosten der Führung: Fr. 20.–

### **Anmeldung:**

Anmeldung bis 23. November 2019 beim  
WL Hans Scheurer, Sonnenweg 5, 4144 Arlesheim  
[joh.scheurer@bluewin.ch](mailto:joh.scheurer@bluewin.ch)

Donnerstag, 5. Dezember 2019

## Klausjagen in Küssnacht

Gelebte Tradition



Leitung: Elisabeth und Guy Mayer

20:15 Uhr, ein Donnerschlag, die Strassenbeleuchtung erlischt. Der Klausumzug beginnt. Zuvor haben Geisselchlepper die Zuschauer mit ihrem Können begeistert. Und schon huschen lautlos die ersten der bis zu 250 Iffelen vorbei. Allmählich wird der von den Musikanten geblasene Dreiklang hörbar. Zwischen Iffelen und Musik schreitet würdig St.Nikolaus, begleitet von Schmutzlis und Fackelträgern. Nach den Musikanten folgt der Harst der Klausjäger, etwa 1400 Mann, die ihre Treicheln im gleichmässigen Takt schwingen. Es dringt durch Mark und Bein! Den Schluss des Zuges bilden gegen 200 Hornbläser (Schwyz Tourismus). Genauere Informationen im Schnellzug nach Luzern.

### Treffpunkt:

14:00 Basel SBB, Passerelle, Abgang Zug nach Luzern

### Hinfahrt:

14:17 Basel ab (via Liestal – Gelterkinden – Küssnacht)

16:09 Immensee an (je nach Witterung kurze Wanderung im Hohlwassland)

### Rückfahrt:

22:00 Küssnacht ab (via Luzern – Liestal)

23:59 Basel an (genaue Zeiten folgen später da Spezialfahrplan)

### Billett / Kosten:

Alle lösen ihre Billette nach Immensee und ab Küssnacht selbst (ca. Fr. 40.–)

### Verpflegung:

Warmes Getränk und Zwischenverpflegung im Rucksack; Abendessen individuell (Einkehr möglich)

### Besonderes:

Warme Kleidung (Schichtenprinzip) und v.a. warme Schuhe mit dicker Sohle

### Anmeldung:

Teilnehmerzahl: max. 30 Personen. Anmeldung bis Montag, 2.12.2019 16:00 an Elisabeth Mayer, Tel. 061 401 03 41 oder [lismayerguy@gmail.com](mailto:lismayerguy@gmail.com) (bis 30.11.2019)

Mittwoch, 11. Dezember 2019

## Baldegg

4:00 h

Leitung: Albert Buchs



### Route:

Birmenstorf AG (378) - Petersberg (535) - Baldegg (566)  
- Horn (513) - Wasserschloss - Gebenstorf (377) - Brugg  
(352)

### Treffpunkt:

09:00 Basel SBB, am Zug nach Zürich

### Hinfahrt:

09:13 Basel SBB ab (via Frick - Brugg)  
10:15 Birmenstorf AG an

### Rückfahrt:

16:41 Brugg ab (via Frick)  
17:24 Basel SBB an

### Billett / Kosten:

Alle lösen ihr Billett nach Birmenstorf AG und zurück ab  
Brugg selbst (ca. Fr. 23.-). Mit U-Abo: Billett ab/bis Frick

### Verpflegung:


Im Restaurant

### Besonderes:

Anmeldung erforderlich wegen Mittagessen im  
Restaurant. Stöcke empfohlen

### Anmeldung:

Bis Montag, 9.12.2019, 16:00  
an die Wanderleitung, Tel. 061 631 46 68



Distanz (km): 13  
Aufstieg (m): 300  
Abstieg (m): 350

Mittwoch, 18. Dezember 2019

## Adventlicher Weihnachtsweg

Zum Berghof Montpelon

Leitung: Cornelia Jäggli

2:00 h



### Route:

Gänsbrunnen Stn. (719) - St. Josef (732) - Montpelon (888) und gleicher Weg zurück

### Treffpunkt:

16:10 Gänsbrunnen Bahnhof

### Hinfahrt:

15:03 Basel SBB ab (via Moutier)

16:06 Gänsbrunnen an

### Rückfahrt:

19:50 Gänsbrunnen ab (via Moutier)

20:53 Basel SBB an

### Billett / Kosten:

Billette nach/ab Gänsbrunnen selbst lösen, mit U-Abo:

Billett ab/bis Laufen

### Verpflegung:

Einfaches Nachtessen im Berghof Montpelon

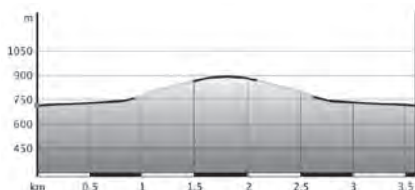
### Besonderes:

**Reduziertes Wandertempo.** Bitte keine Hunde.

Weihnachtsweg mit ca. 30 Stationen, Taschenlampen

### Anmeldung:

Anmeldung bis 13.12.2019 per Post oder Mail an die WL  
cornelia.jaeggli@stud.unibas.ch (bitte Tel. Nr. angeben)



Distanz (km): 4

Aufstieg (m): 200

Abstieg (m): 200

Mittwoch, 1. Januar 2020

## Neujahrswanderung

Das Neujahr im Oberbaselbiet begrüßen ★ ★

Leitung: Silvia Sommer



Die längere Wanderung führt von Oltingen über die Zigluf nach Zeglingen und weiter zum Mattenhof. Nach dem gemeinsamen Mittagessen machen wir noch einen Abstecher zur Kirche in Kilchberg. (Total ca. 4 h, 500 m Auf-/Abstieg).

### Treffpunkt:

10:00 Oltingen Bushaltstelle

### Hin-/ Rückfahrt:

Individuell (09:01 Basel SBB ab bis Gelterkinden, Bus 103 nach Oltingen) Rückfahrt: 15:04 oder 16:04 ab Rünenberg

### Billett / Kosten:

U-Abo Bereich; ohne U-Abo: Billette nach Oltingen und ab Rünenberg selbst lösen

### Ausrüstung:

Gute Wanderschuhe (ev. Gleitschutz), der Witterung angepasste Kleidung

### Besonderes:

Gemeinsames Essen mit Gruppe R. Sterchi:  
Mittagsbuffet à discrétion Fr. 24.- inkl. Dessert  
bei Familie Strub auf dem Mattenhof

### Anmeldung:

Am Freitag, 27.12.2019, 09:00 – 19:00 an die  
WL Rösli Sterchi, Tel. 061 312 19 07

Mittwoch, 1. Januar 2020

## Neujahrswanderung

Das Neujahr im Oberbaselbiet begrüßen



Leitung: Rösli Sterchi



Die kürzere Wanderung führt von Buckten über Häfelfingen zum Mattenhof. Nach dem gemeinsamen Mittagessen machen wir noch einen Abstecher zur Kirche in Kilchberg. (Total 3 h, 350 m Auf-/ 250 m Abstieg).

### Treffpunkt:

10:40 Bahnhof Buckten

### Hin-/Rückfahrt:

Individuell, z.B: 10:01 Basel SBB ab, umsteigen in Sissach auf S 9

Rückfahrt Rünenberg ab 15:04 oder 16:04

### Billett/ Kosten:

U-Abo Bereich; ohne U-Abo: Billette nach Buckten und ab Rünenberg selbst lösen

### Ausrüstung:

Gute Wanderschuhe (ev. Gleitschutz), der Witterung angepasste Kleidung

### Besonderes:

Gemeinsames Mittagsbuffet à discrétion zu Fr. 24.– inkl. Dessert bei Familie Strub auf dem Mattenhof

### Anmeldung:

Am Freitag, 27.12.2019, 09:00 – 19:00 an die Wanderleiterin Rösli Sterchi, Tel. 061 312 19 07

# VO SCHÖNEBUECH BIS AMMEL



Eptinger<sup>+</sup>



Samstag, 11. Januar 2020

## Aabachtal

Naturerlebnis im Winter

Leitung: Hans Scheurer

3:30 h



### Route:

Uznach (415) - Grynau (409) - Chli Allmeind (415) -  
Bauwil (512) - Aatal (510) - Pt. 508 - St. Gallenkappel  
(551) - Betzikon (613)

### Treffpunkt:

07:20 Basel SBB, am Zug nach Zürich

### Hinfahrt:

07:47 Basel SBB ab (via Zürich - Siebnen / Wangen)  
10:09 Uznach an

### Rückfahrt:

16:58 Betzikon ab (via Rapperswil - Zürich)  
19:27 Basel SBB an

### Billett / Kosten:

Gruppenbillett ab/nach Basel ca. Fr. 45.-

### Verpflegung:


Zwischenverpflegung aus dem Rucksack,  
Mittagessen im Restaurant

### Besonderes:

Wintertaugliche Wanderausrüstung, Gleitschutz / Stöcke  
sind empfohlen

### Anmeldung:

Am Mittwoch 8.1.2020 08:00 - 11:30 an den WL  
Tel. 061 701 77 70 oder [joh.scheurer@bluewin.ch](mailto:joh.scheurer@bluewin.ch)



Distanz (km): 12  
Aufstieg (m): 350  
Abstieg (m): 150

Samstag, 18. Januar 2020

## Schneeschuhwanderung

Gleiten auf weissem Teppich



Leitung: René Heggendorf



### Route:

Schnee- und Witterungsverhältnisse bestimmen, wo wir uns bewegen; ob in unserer Region, auf entfernten Jurahöhen oder in den Voralpen.

### Treffpunkt:

Wandertelefon 061 922 19 49 abhören!

### Hinfahrt/Rückfahrt:

Entsprechend den Informationen des Wanderleiters bei der Anmeldung.

### Billett / Kosten:

Alle lösen ihr Billett selbst entsprechend den Vorgaben des Wanderleiters bei der Anmeldung!

### Verpflegung:

Unbedingt Zwischenverpflegung und warmes Getränk im Rucksack mitnehmen. Einkehr in Hütten, Bauern- oder Bergrestaurants möglich.

### Anmeldung:

Bis Donnerstag, 16. Januar 2020, 22:30 beim Wanderleiter René Heggendorf, Tel. 061 761 65 51

### Ausrüstung:

Auskunft bezüglich Ausrüstung und Anforderungen erteilt der Wanderleiter am Telefon.

Bei Bedarf Ausrüstung frühzeitig im Sportgeschäft reservieren. Für Kurzentschlossene gibt es Reservepaare beim Wanderleiter.

Sonntag, 19. Januar 2020

## Falkeflue

2:30 h

Leitung: Bruno Mantelli



### Route:

Seewen Seetalhöhe (551) - Eichenberg (573) - Falkeflue (623) - Herrenmatt (615) - Hochwald Dorfzentrum (620)

### Treffpunkt:

09:55 Grellingen Bahnhof

### Hinfahrt:

09:58 Grellingen ab (Bus 116 Richtung Seewen)

10:03 Seewen Seetalhöhe an

### Rückfahrt:

15:18 Hochwald Dorfzentrum ab (Bus 67 nach Dornach)

15:50 Basel SBB an

### Billett / Kosten:

U-Abo Bereich; ohne U-Abo: Billette nach Seewen Seetalhöhe und ab Hochwald selbst lösen

### Verpflegung:

Zwischenverpflegung aus dem Rucksack,  
Mittagessen im Rest. Herrenmatt (ca. Fr. 30.-)

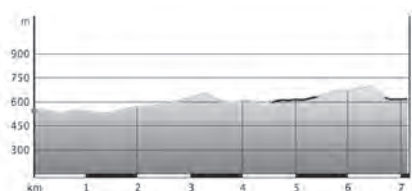
### Besonderes:

Wanderstöcke empfohlen

### Anmeldung:

Bis Mittwoch 15.1.2020 an den WL

brumantellich@hispeed.ch oder Tel. 079 446 12 60



Distanz (km): 7

Aufstieg (m): 350

Abstieg (m): 250

# ***Eifach busfahre.***

Wir bringen Sie gerne zum Ausgangspunkt Ihrer Wanderung oder holen Sie am Ende wieder ab.

[www.autobus.ag](http://www.autobus.ag)

**Auto Bus<sup>ag</sup>**

Samstag, 25. Januar 2020

## Bonistock Schneeschuh-Trail

Leitung: Thomas Hofmeier



### Route:

Der Trail von Melchsee-Frutt zum Bonistock lässt staunen: Zuerst ist es der Blick zum Titlis und zu den Obwaldern Gipfeln. Danach bezaubert die Idylle von Tannen- und Melchsee (4:30 h, 9 km, 450 m Auf- / Abstieg)

### Programm:

Die Tour kann nur bei guten Bedingungen durchgeführt werden. Deshalb unbedingt die Durchsage auf dem Wandertelefon (061 922 19 49) beachten. Die Teilnehmenden erhalten nähere Angaben zu Treffpunkt, Anreise, Ausrüstung, etc. per E-Mail von der Wanderleitung.

### Billett/Kosten:

Alle lösen ihr Billett entsprechend den Informationen der WL selbst

### Verpflegung:

Zwischenverpflegung und warmes Getränk aus dem Rucksack

### Ausrüstung:

Schneeschuhe und Stöcke sowie entsprechende Kleidung. Es ist kein LVS-Gerät erforderlich, da wir uns nur in sicherem Gelände bewegen.

### Anforderungen:

Gute Kondition und Erfahrung mit Schneeschuhwanderungen

### Anmeldung:

Bis Donnerstag, 23. Januar 2020 beim Wanderleiter Thomas Hofmeier, [thhofmeier@gmx.de](mailto:thhofmeier@gmx.de)

Sonntag, 2. Februar 2020

## Erlebnis Schneeschuhwanderung

Richtung warme Bauernstube

Leitung: René Heggendorn



### Route:

Schnee- und Witterungsverhältnisse bestimmen, wo wir uns bewegen; ob in unserer Region, auf entfernten Jurahöhen oder in den Voralpen.

### Treffpunkt:

Wandertelefon 061 922 19 49 abhören!

### Hinfahrt/Rückfahrt:

Entsprechend den Informationen des Wanderleiters bei der Anmeldung.

### Billet / Kosten:

Alle lösen ihr Billett selbst entsprechend den Vorgaben des Wanderleiters bei der Anmeldung!

### Verpflegung:

Unbedingt Zwischenverpflegung und warmes Getränk im Rucksack mitnehmen. Einkehr in Hütten, Bauern- oder Bergrestaurants möglich.

### Anmeldung:

Bis Freitag, 31. Januar 2020, 22:30 beim Wanderleiter René Heggendorn, Tel. 061 761 65 51

### Ausrüstung:

Auskunft bezüglich Ausrüstung und Anforderungen erteilt der Wanderleiter am Telefon. Bei Bedarf Ausrüstung frühzeitig im Sportgeschäft reservieren. Für Kurzent-schlossene gibt es Reservepaare beim Wanderleiter.

Mittwoch, 5. Februar 2020

## Salz

3:00 h

Führung Saline Schweizerhalle und Wanderung

Leitung: Irene Meinen



Bild: Baselland Tourismus

Nach der Führung «Saline Schweizerhalle» wandern wir entlang dem Rhein nach Rheinfelden (ca. 10 km, je 100 m Auf-/Abstieg).

### Treffpunkt:

09:25 Pratteln Saline, Bushaltestelle

### Hinfahrt:

Individuell (z.B. 09:07 Basel, Aeschenplatz ab, Bus 80 Richtung Liestal)

### Rückfahrt:

Individuell ab Rheinfelden

### Billett / Kosten:

U-Abo Bereich, ohne U-Abo: Billette nach Pratteln Saline und ab Rheinfelden selbst lösen

### Verpflegung:

Aus dem Rucksack oder im Restaurant

### Besonderes:

Führung in der Saline Schweizerhalle (ca. 2 Stunden, Fr. 5.–, gute, geschlossene Schuhe notwendig)

### Anmeldung:

Am Donnerstag, 30. Januar 2020, 12:00 – 17:00, an die Wanderleitung, 061 601 72 06. Die Teilnehmerzahl ist auf 25 Personen beschränkt und die Anmeldungen werden in der Reihenfolge des Eingangs berücksichtigt.

Mittwoch, 12. Februar 2020

## Kloster Mariastein

2:30 h

Leitung: Cornelia Jäggli



### Route:

Ettingen Chirsgärten (441) - Kantonsgrenze (494) -  
Witterswilerberg - Hofstetten Unterdorf (460) - Wiler  
(520) - Mariastein (512)

### Treffpunkt:

10:35 Ettingen Chirsgärten Bushaltestelle

### Hinfahrt:

09:59 Basel Aeschenplatz ab (Tram Nr. 10 bis Ettingen,  
Bus 68)

10:31 Ettingen Chirsgärten an

### Rückfahrt:

15:20 Mariastein ab (Bus 69 bis Flüh, Tram Nr. 10)

16:03 Basel Aeschenplatz an

### Billett / Kosten:

U-Abo Bereich; ohne U-Abo: Billette bis Ettingen und  
ab Mariastein selbst lösen

### Verpflegung:

Mittagessen im Restaurant

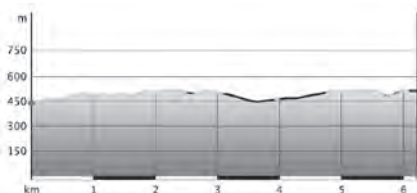
### Besonderes:

**Reduziertes Wandertempo.** Bitte keine Hunde.

Besichtigung der Klosterkirche Mariastein

### Anmeldung:

Anmeldung bis 7.2.2020 per Post oder Mail an die WL  
cornelia.jaeggli@stud.unibas.ch (bitte Tel. Nr. angeben)



Distanz (km): 6  
Aufstieg (m): 200  
Abstieg (m): 100



Samstag, 15. Februar 2020

## Erlebnis Schneeschuhwanderung

Leitung: René Heggendorf



### Route:

Schnee- und Witterungsverhältnisse bestimmen, wo wir uns bewegen; ob in unserer Region, auf entfernten Jurahöhen oder in den Voralpen.

### Treffpunkt:

Wandertelefon 061 922 19 49 abhören!

### Hinfahrt/Rückfahrt:

Entsprechend den Informationen des Wanderleiters bei der Anmeldung.

### Billet / Kosten:

Alle lösen ihr Billett selbst entsprechend den Vorgaben des Wanderleiters bei der Anmeldung!

### Verpflegung:

Unbedingt Zwischenverpflegung und warmes Getränk im Rucksack mitnehmen. Einkehr in Hütten, Bauern- oder Bergrestaurants möglich.

### Anmeldung:

Bis Freitag, 31. Januar 2020, 22:30 beim Wanderleiter René Heggendorf, Tel. 061 761 65 51

### Ausrüstung:

Auskunft bezüglich Ausrüstung und Anforderungen erteilt der Wanderleiter am Telefon. Bei Bedarf Ausrüstung frühzeitig im Sportgeschäft reservieren. Für Kurzentschlossene gibt es Reservepaare beim Wanderleiter.

Samstag, 22. Februar 2020

## Durch die Rheinauen bei Wyhl

Naturschutzgebiet am Altrhein

Leitung: Chutz Leuenberger

2:30 h



### Route:

Wanderparkplatz am Hochwasserdamm (153) -  
Hollikopfweg - Denkmal - Grillplatz - Rheindamm -  
Wanderparkplatz (153)

### Treffpunkt:

09:00 Basel, gegenüber Bad. Bahnhof (Car-Parking)

### Hinfahrt:

09:30 Basel Bad. Bahnhof ab (mit ReiseCar)  
ca. 10:45 Rheinauen Wyhl, Wanderparkplatz an

### Rückfahrt:

ca. 17:00 Rheinauen Wyhl, Wanderparkplatz ab  
ca. 19:00 Basel Bad. Bahnhof Car-Parking an

### Billett / Kosten:

Kosten für Car ca. € 25 (wird im ReiseCar eingezogen)

### Verpflegung:

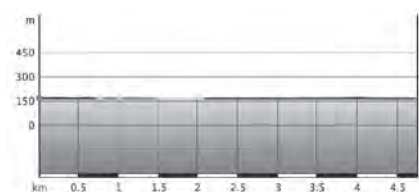
In Restaurant in Wyhl

### Besonderes:

Unbedingt ID und Euro mitnehmen! Max. 30 Personen.  
Wege können bei nasser Witterung schlammig sein

### Anmeldung:

Bis 19.2.2020, 16:00 an den WL Chutz Leuenberger,  
Tel. 061 601 41 63



Distanz (km): 6  
Aufstieg (m): 50  
Abstieg (m): 50

## **Gasthöfe und Restaurants**

Die aufgeführten Gasthöfe und Restaurants unterstützen mit ihren Beiträgen die Wanderwege beider Basel. Sie freuen sich deshalb über jeden Besuch unserer Mitglieder. Für Gruppen ist eine vorherige Anmeldung zu empfehlen.

### **Biel-Benken**

**Wirtschaft Zihlmann**, 061 721 10 34, Stefan Suter  
Rösti in allen Variationen, Zihlmannplatte  
Montag + Dienstag geschlossen

### **Buus**

**Rössli**, 061 841 12 31, Roger Zumbrunn  
Dorfrerestaurant mit mexikanischen Spezialitäten, gut  
bürgerliche Küche  
Montag + Dienstag geschlossen

### **Dittingen**

**Bergmattenhof**, 061 761 34 56, Josef Meury-Kupferschmid  
Verkehrsfreie Lage, Rindfleisch aus eigenem Biobetrieb  
Dienstag + Mittwoch geschlossen

### **Gempen**

**Schönmatt**, 061 701 53 88, Iris Keller-Vögtli  
Kinderverkehrsgarten  
Montag + Dienstag geschlossen

### **Hersberg**

**Schützenstube**, 061 921 12 88, Karl Heid  
Gut bürgerliche Küche  
Montag + Dienstag geschlossen

### **Hölstein**

**Seminarhotel Leuenberg**, 061 956 12 12, Herbert Burkhard  
für Wandergruppen gerne auf Vorbestellung verschiedene  
speziell günstige Menüs, sehr ruhig gelegen  
7 Tage geöffnet

### **Hochwald**

**Bergwirtschaft Herrenmatt**, 061 751 40 73  
Jacqueline Vögtli  
Gut bürgerliche Schweizer Küche  
Montag + Dienstag geschlossen

### **Hofstetten**

**Bergmatten,** 061 731 10 60, Andreas Bolt

Spezielle Öffnungszeiten in den Wintermonaten

Öffnungszeiten auf Homepage [www.bergmatten.ch](http://www.bergmatten.ch)

### **Langenbruck**

**Bachtalen,** 062 390 11 08, Familie Singer

Diverse Rösti, Käsefondue

Sonntag ab 19.00 Uhr, Dienstag + Mittwoch geschlossen

### **Chilchli Bärenwil**

062 390 11 13, Familie Aegerter

Gut bürgerliche Küche, einheimisches Wild

Dienstag + Mittwoch geschlossen

### **Liestal**

**Restaurant zum Seiler,** 061 921 41 88, Familie Peter Seiler

Reichhaltige Auswahl, Gartenwirtschaft

7 Tage geöffnet

**Restaurant Schützenstube,** 061 921 08 08,

Sascha Birkenmeier

Reichhaltige Auswahl

Öffnungszeiten auf Homepage [www.schuetzenstube.com](http://www.schuetzenstube.com)

### **Mariastein**

**Lindenhof,** 061 731 10 28, Familie Renz-Thummel

Gut bürgerliche Küche

Mittwoch + Donnerstag geschlossen

### **Metzerlen/SO**

**Restaurant Kreuz** 061 731 14 95, Familie Stefan Schaffter

Gut bürgerliche Küche

Montag + Dienstag geschlosse

### **Oberdorf**

**Fuchsfarm,** 061 961 93 64, Nicole + Andreas Wagner-Rinkes

Gartenwirtschaft, Kinderspielplatz

Dienstag + Mittwoch geschlossen

### **Ramiswil**

**Bergrestaurant Vogelberg,** 061 941 10 84, Yasmine

Papenburg

Montag + Dienstag geschlossen

### **Reigoldswil**

**Hintere Wasserfallen**, 061 941 15 43, Ursi Huber

Sonntag ab 18.00 Uhr + Montag geschlossen

### **Rothenfluh**

**Rössli Dorfbeizli**, 061 991 01 89, Zamfira Catana

gut bürgerliche Küche

Öffnungszeiten auf Homepage [www.roessli-rothenfluh.ch](http://www.roessli-rothenfluh.ch)

### **Waldenburg**

**Restaurant zur Post**, 061 963 00 50, Jeannette Degen

Samstag geschlossen

### **Zwingen**

**Bahnhof**, 061 761 60 31, Bea + Jacky Camenzind-Widmer

Gemütlich, vielseitige Küche (warm bis 21.00 Uhr)

Samstag Ruhetag

# Alles unter einem Dach

Kompetent. Persönlich. Sympathisch.



## Grafisches Service-Zentrum

DTP- und Satz-Service, Grafik, Dia-Digitalisierung, Offsetdruck, Copyshop, Ausrüsterei, Direktadressierung und Mailings und Webshops

## EDV

Datenerfassung, Adressverwaltung, Datenaufbereitung und CD-, DVD- und USB-Stick-Kopierservice

## Restaurant Albatros

Tagesmenüs, Kulinarische Events, Tagesseminare, Vereins- und Firmenanlässe, Abdankungsfeiern, Weihnachtsfeiern, Räumlichkeiten und Apéros

## kreativAtelier

Besondere Unikate, Keramik, Karten, Papiermaschee, Filz, Holz und Kunden-geschenke

## Treuhand

Buchhaltung, Abschlüsse, Löhne und Steuern

## Flohmarkt

Grösster Flohmarkt der Region jeweils am letzten Oktober-Wochenende mit Verkauf von Raritäten und Schnäppchen für Jäger und Sammler, Möbelverschönerungen und Polsterarbeiten

## WOHN- UND BÜROZENTRUM FÜR KÖRPERBEHINDERTE

Aumattstrasse 70–72  
Postfach  
CH-4153 Reinach 1

t +41 61 755 77 77  
f +41 61 755 71 00



[info@wbz.ch](mailto:info@wbz.ch)  
[www.wbz.ch](http://www.wbz.ch)



PC-Konto für Spenden:  
Stiftung WBZ, Reinach,  
40-1222-0



**DIE FÄHIGKEIT ZÄHLT, NICHT DIE BEHINDERUNG**

## ANMELDUNG

Ich/wir möchte/n Mitglied der Wanderwege  
beider Basel werden

- |   |                    |
|---|--------------------|
| <input type="checkbox"/> Einzelmitglied   | Fr. 40.– / Jahr    |
| <input type="checkbox"/> Familienmitglied | Fr. 60.– / Jahr    |
| <input type="checkbox"/> Dauermittglied   | Fr. 400.– einmalig |
| <input type="checkbox"/> Firmen/Vereine   | Fr. 60.– / Jahr    |
- 

Ich/wir möchte/n die Wanderwege  
beider Basel auf freier Basis unterstützen

- |  |                       |
|--|-----------------------|
| <input type="checkbox"/> Freunde der WbB | mind. Fr. 30.– / Jahr |
|--|-----------------------|
- 

Vorname: .....

Name: .....

Strasse, Nr.: .....

PLZ, Ort: .....

E-Mail: .....

Telefon: .....

Datum: .....

Unterschrift: .....

# Inseratepreise:

1/2 Seite Fr. 150.–

1/1 Seite Fr. 300.–

## Impressum

Herausgeber	Wanderwege beider Basel
Redaktion	Arthur Rohrbach, Eveline Lenherr
Umschlagfoto	Passwang (Wanderung mit Jura Rando, Foto: Othmar Cueni)
Inserateadministration	Wanderwege beider Basel
Druck	WBZ Grafisches Service-Zentrum
Papier	FSC zertifiziertes Papier
Auflage	6000 Exemplare



Nicht frankieren  
Ne pas affranchir  
Non affrancare

Geschäftsantwortsendung Invio commerciale-risposta  
Envoi commercial-réponse

Wanderwege beider Basel  
Geschäftsstelle  
Schanzenstrasse 6

44 10 Liestal

Geschäftsstelle  
Schanzenstrasse 6  
4410 Liestal

T +41 61 922 19 44

Wandertelefon:  
T +41 61 922 19 49

[info@wanderwege-beider-basel.ch](mailto:info@wanderwege-beider-basel.ch)  
[www.wanderwege-beider-basel.ch](http://www.wanderwege-beider-basel.ch)