

JAHRES- PROGRAMM 2022





Unsere Region.
Wo das Wandern
zu Hause ist.

Wir unterstützen den Verein Wanderwege
beider Basel. Eine Partnerschaft, die bewegt.



BLKB

Was morgen zählt

Liebe Wanderfreundinnen, liebe Wanderfreunde

In zwei schwierigen Jahren mit vielen Einschränkungen im Alltag hat das Wandern in all seinen Varianten weiter an Bedeutung gewonnen und vielen von uns einen wichtigen Ausgleich verschafft.

Nun hoffen wir, dass 2022 unser Programm mit den geführten Wanderungen wieder im vollen Umfang durchgeführt werden kann. Die Auswahl ist gross und Sie werden sicher die eine oder andere Wanderung finden, die Sie gerne in der Gruppe geniessen möchten oder als Wandervorschlag nutzen, um auf eigene Faust los zu ziehen. Unsere Wanderleitenden haben die Wanderungen sorgfältig vorbereitet und mit verschiedenen «Extras» wie Führungen, Degustationen etc. angereichert. Lassen Sie sich überraschen!

Als weltoffener Verein bieten wir neu auch vier Wanderungen für Englisch Sprechende an, denn in unserer Region leben dank internationaler Unternehmen überdurchschnittlich viele «Expats» aus allen Regionen der Erde. Ihnen möchten wir unsere Region näherbringen, Kontakte zu Gleichgesinnten ermöglichen und aufzeigen, wie einfach Wandern bei uns dank der Top-Signalisation ist. Das signalisierte Wanderwegnetz von rund 65 000 km wird von uns und unseren Partnerorganisationen in den anderen Kantonen sowie dem Dachverband «Schweizer Wanderwege» stets aktuell gehalten. Ein Angebot, das vielen selbstverständlich erscheint, aber nur dank dem grossen Einsatz vieler Freiwilliger in dieser Qualität möglich ist.

Mit eigenen Wanderkarten und Broschüren zu Themenwegen oder regionalen Wanderungen leisten wir einen weiteren Beitrag zur Attraktivität des Wanderns als beliebteste Sportart unseres Landes. Auf unserer Homepage und im Webshop finden Sie zahlreiche nützliche Informationen und Publikationen.


Die für 2022 geplante Neugestaltung unseres Jahresprogramms hat sich aufgrund von Corona leider verzögert, doch möchten wir Sie gerne 2023 mit einem noch attraktiveren Programm überraschen.

Wir wünschen Ihnen eine gute Gesundheit sowie viel Freude beim Wandern und freuen uns, Sie bei einer geführten Wanderung begrüssen zu dürfen.

Wanderwege beider Basel

Vorstand, Geschäftsstelle und Wanderleitende

Der Vorstand



Die Geschäftsstelle



Projekte

Liste der Wanderungen und Anlässe	5
Wichtige Informationen	9
Die Wanderleiterinnen und Wanderleiter	14
Wanderungen	19
Gasthöfe und Restaurants	108

Wir signalisieren und betreuen mehr als 1000 km Wanderwege in BL und BS

Auf die gelben Wegweiser ist Verlass – das wissen und schätzen Millionen von Wandernden in der Schweiz! Aber nicht allen dürfte bewusst sein, wie viel Arbeit hinter dieser Dienstleistung für die Allgemeinheit steckt.


Die Mitarbeitenden von Wanderwege beider Basel stellen im Auftrag der beiden Kantone sicher, dass die Signalisation richtig, lückenlos und gut erkennbar ist. Dazu braucht es:

- Jährlich mindestens eine Routenkontrolle (Reinigung/Erneuerung der Markierungen, Wegzustand)
- Neu- und Umsignalisationen (möglichst attraktive, unbefestigte Wanderwege, temporäre Umleitungen, z.B. wegen Waldschäden)
- Ersatz von beschädigten Wegweisern und Markierungen (Vandalismus, Holzschlag, etc.)



Schwerpunkte 2022 im Bereich Wanderwege

- **Neusignalisation im westlichen Teil von Langenbruck** Es werden nicht nur die Wegweiser erneuert, sondern teilweise auch Routen neu geführt.
- Montage der aktualisierten **Info-Tafeln Wanderland** an 15 Standorten im ganzen Kanton



Weitere Dienstleistungen

Auf unserer Homepage **www.wanderwege-beider-basel.ch** finden Sie stets aktuelle Informationen zu:

- Geführte Wanderungen/Wandervorschläge
- Wanderbroschüren und Karten (in unserem Wandershop)
- Sperrungen oder Behinderungen auf dem Wanderwegnetz. Sie können uns mit dem Formular auf der Homepage auch selbst Schäden oder Mängel melden.
- Veranstaltungen von Wanderwege beider Basel

Hinter diesen vielfältigen Dienstleistungen steckt sehr viel Freiwilligenarbeit, die wir gerne und mit grossem Engagement leisten. Unterstützen sie dieses grosse Gemeinschaftswerk mit einer Mitgliedschaft (Talon am Schluss der Broschüre), einer aktiven Mitarbeit (Kontakt über Geschäftsstelle) oder einem finanziellen Beitrag (IBAN CH49 0900 0000 4001 3580 7).

Liste der Wanderungen und Anlässe 2022

Datum	Titel	Seite
01.01.22	Neujahrswanderung	19
12.01.22	Winterwanderung «Unter der Fluh»	20
19.01.22	Durch den Allschwilerwald	21
26.01.22	Von Sunnbiel zum Gemmipass	22
29.01.22	Schneesuhwanderung	23
09.02.22	Aussicht vom Ulmizturm	25
19.02.22	Schneesuhwanderung	26
09.03.22	La Neuveville	27
16.03.22	Farnsburg	29
20.03.22	Ruine Tierstein / Roti Flue	30
23.03.22	Reussuferweg	31
30.03.22	Auf dem Schlossweg durchs Rheintal	32
06.04.22	Geologische Wanderung Bärschwil	33
13.04.22	Blueschtwanderig ins Eggenertal	35
18.04.22	Unterwegs in der Ajoie	36
20.04.22	Salhöhe - Staffelegg	37
23.04.22	Wisenberg (English guided)	38
24.04.22	Blueschtwanderig Buuseregg	39
27.04.22	Wisenberg und Ruine Homburg	40
30.04.22	Knackige Gratwanderung	41
04.05.22	Adoniströschen in Turtmann	43
11.05.22	Mystische Grotten Réclère	44
14.05.22	Anmutige Täler und Hügel im Kanton Aargau	45
14.05.22	Blattenpass (English guided)	47
18.05.22	Alpenpanoramaweg über den Längenberg	48
21.05.22	Generalversammlung im Gymnasium Laufen	49
22.05.22	Thurgauer Rebenweg	50
25.05.22	Oberbaselbieter Tafeljura	51
29.05.22	Familienwandertag	52
01.06.22	Orchideenparadies Chilpen	53
08.06.22	Krokusmatten auf der Musenalp	54
12.06.22	Dreiländertreffen	55
15.06.22	Mont Crosin	57


18.06.22	Jura Rando	58
22.06.22	Passwang – Chellenchöpfli – Oberdorf	59
25.06.22	Mont Raimeux	60
26.06.22	Wandertreffen AG, SO, BS, BL	61
26.06.22	Schauenburg (English guided)	63
04.07.22	WWW-Wellness, Wandern, Wein in Liestal	65
06.07.22	Bergwanderung im Voralpengebiet	66
09.07.22	Durch die östlichen Freiberge	67
16./17.7.22	16. Schweizer Wandernacht	68
23.07.22	Obwaldner Höhenweg	69
30.07.22	Vom Oberbaselbiet ins Laufental	70
13.08.22	Von Linn nach Wildeggen über die Gisliflue	71
17.08.22	Auf den Furggelenstock	72
21.08.22	Teiche und Pferdeweiden im Jura	73
24.08.22	Landschaftspark Binn	74
25.08.22	Mystische Taminaschlucht	75
27.08.22	Kulinarische Wanderung	76
03.09.22	Auf General Suworows Spuren	77
06.-09.09.22	4 Tage Tessin	79
07.09.22	Jänzi Panoramaweg Trail	80
11.09.22	Bellevue vom Gottschalkenberg	81
11.09.22	Familienwandertag	82
17.09.22	Von der Rebe ins Glas – Teil 3	83
18.09.22	Wanderklassiker Lötschberg Südrampe	85
24.09.22	Kloster St. Trudpert im Schwarzwald	87
28.09.22	Bergastern in Hellikon	88
01.10.22	Zünftige Jurarundtour	89
05.10.22	Die Römer am Rhein	91
12.10.22	Rund um den Stürmechopf	92
15.10.22	Bachtel	93
19.10.22	Um Langenbruck Richtung Belchen	94
22.10.22	Von Magglingen nach Ligerz	95
22.10.22	Belchenflue (English guided)	96
23.10.22	Bäume – Nutzen und Symbol	97
26.10.22	Im Val Terbi unterwegs	98
29.10.22	Herbstversammlung	99
30.10.22	Herbstwanderung übers Gibelhorn	100

05.11.22	Eschenberg / Kyburg	101
16.11.22	Über dr Mureberg und Eichenhain	102
30.11.22	Bally, Schuhe und mehr	103
01.12.22	Eine Runde Bettingen	105
10.12.22	Adventswanderung	106
17.12.22	Grenzerfahrungen am Remel	107

Aktuelle Publikation:


Ausgabe 2020

Wanderkarte «Basel Ost»



Ausgabe 2017

Wanderkarte «Basel West»



Die detaillierte Wanderkarte 1:25'000 «**Region Basel Ost**» für das Gebiet zwischen dem Gempfen und dem Fricktal ist erschienen.

Sie ergänzt damit unsere beliebte Wanderkarte «**Region Basel West**», welche von Roggenburg bis zum Gempfen und von Basel bis zum Passwang reicht. Beide Karten zeigen neben dem Wanderwegnetz auch Sehenswürdigkeiten, Feuerstellen, Schutzhütten, Bahnhöfe/Postautohaltestellen und enthalten so für die Planung und für unterwegs alle wichtigen Angaben.

Kosten pro Karte Fr. 32.80 (20% Rabatt für Mitglieder der Wanderwege beider Basel)

Zu beziehen bei der Geschäftsstelle oder über unseren Wandershop.

www.wanderwege-beider-basel.ch

Eifach busfahre.

Wir bringen Sie gerne zum Ausgangspunkt Ihrer Wanderung oder holen Sie am Ende wieder ab. Viel Spass beim Wandern im Baselbiet!

www.autobus.ag

Auto Bus^{ag}

Wichtige Informationen

Bitte unbedingt Wandertelefon abhören!

Am **Vortag der Wanderung ab 13:00 Uhr** gibt Ihnen unser **Wandertelefon 061 922 19 49** Auskunft, ob die **Wanderung stattfindet**, oder ob sich **Änderungen gegenüber dem gedruckten Programm** ergeben haben.

Bitte beachten Sie, dass einmal abgesagte Wanderungen auch bei einer Wetterbesserung nicht mehr durchgeführt werden.

Einschränkungen aufgrund der Corona-Pandemie

Wir hoffen natürlich, dass wir das Programm 2022 wieder ohne grössere Einschränkungen durchführen können. Massgebend sind aber stets die von Bund und Kantonen definierten Auflagen. Dies kann zu Anpassungen am Programm, Ausfällen oder Einschränkungen (Teilnehmerzahl, etc.) führen.

Wir informieren Sie stets aktuell auf unserer Homepage, doch ist ein Anruf auf unser **Wandertelefon 061 922 19 49** in dieser Situation am **Vortag der Wanderung** zwingend!

Anmeldung

Aufgrund der Corona-Pandemie gilt eine **Anmeldepflicht** für alle geführten Wanderungen. Die Anmeldemöglichkeiten sind bei der jeweiligen Wanderung zuunterst angegeben. Bitte beachten Sie die entsprechenden Anmeldefristen/-zeiten!

Falls die Anmeldung über die Geschäftsstelle erfolgt, steht auf unserer Homepage («Übersicht geführte Wanderungen WbB») eine Anmeldemöglichkeit mittels elektronischem Formular zur Verfügung (Mailadresse info@wwbb anklicken).

Wenn bis zum Anmeldeschluss nicht **mindestens 5 Anmeldungen** vorliegen, wird die Wanderung abgesagt.

Bei **mehrtägigen Wanderungen** müssen wir wegen der Reservationen der Unterkünfte einen frühzeitigen Anmeldetermin festlegen (siehe Detailinformationen zu den Mehrtageswanderungen).

Falls eine angemeldete Person ohne Begründung nicht an der Wanderung teilnimmt, werden die Unkosten (Gruppenbillett, etc.) in Rechnung gestellt.

Sparbillette und Spartageskarten

Sparbillette sind jeweils nur für den beim Kauf gewählten Zug gültig (Zugsbindung) und die Spartageskarten nur am ge-

wählten Reisetag. Falls also eine Wanderung abgesagt werden muss, muss die Spartageskarte oder das Sparbillett am gewählten Datum anderweitig genutzt werden, oder sie verfallen. Beim Sparbillett können sich zudem Probleme ergeben, falls die Wanderung länger dauert und das bereits gelöste Rückreisebillett nicht genutzt werden kann.

Der Kauf dieser Fahrkarten erfolgt daher auf eigenes Risiko.

Bezug der Billette

Für Wanderungen **ohne Gruppenbillett** lösen die Teilnehmenden ihre Billette selbst.

Für Wanderungen **mit Gruppenbillett** werden diese aufgrund der Anmeldung von der Wanderleitung gelöst, und der fällige Betrag wird im Zug eingezogen. Bitte beachten Sie im Programm, ab welcher Station bei der Hinfahrt und bis zu welcher Station bei der Rückfahrt das Gruppenbillett gilt. Diese Stationen sind mit dem U-Abo erreichbar. Wer kein U-Abo besitzt muss vor Antritt der Reise die nötigen Einzelbillette bis zum Startpunkt und ab dem Endpunkt des Gruppenbillettes selbst lösen.

Fahrzeiten und Preise

Die im Programm angegebenen Abfahrtszeiten sind dem gültigen elektronischen Fahrplan der Schweizerischen Transportunternehmen entnommen.

Da Änderungen bei den Fahrplänen nie ganz ausgeschlossen werden können, ist es wichtig, dass Sie am Vortag der Wanderung ab 13 Uhr unser **Wandertelefon 061 922 19 49** abhören!

Soweit bei den Fahrtkosten Preisangaben gemacht werden, basieren diese auf dem **Halbpreis-Tarif**.

Organisationszuschlag (OZ)

Mitglieder der WbB zahlen keinen Zuschlag. Bei Nichtmitgliedern werden als bescheidener Beitrag an unsere Unkosten von der Wanderleitung für Tageswanderungen Fr. 10.– und für Halbtageswanderungen Fr. 5.– eingezogen

Mitglieder anderer Fachorganisationen, die sich als solche ausweisen können, zahlen keinen OZ. Wir bitten Sie, Ihren Mitgliederausweis auf die Wanderungen mitzunehmen.

Verpflegung

Im Programm finden Sie jeweils Angaben über die Verpflegung auf der Wanderung.

Wir empfehlen Ihnen auf jeden Fall, immer genügend (Zwischen-)Verpflegung und Getränke mitzunehmen. Sie vermeiden so Schwächephasen auf der Wanderung und können bei grossem Andrang in Gaststätten lange Wartezeiten umge-

hen. Mitgebrachtes Essen und Getränke können nicht in den Restaurants eingenommen werden.

Früchte auf bewirtschafteten Flächen gehören den Besitzern. Es ist für uns selbstverständlich, dass wir das respektieren.

Ausrüstung

Benutzen Sie auch bei einfachen Wanderungen **gutes Schuhwerk** und **Kleidung, die den jeweiligen Witterungsverhältnissen angepasst** ist!

Die Wanderleitung ist berechtigt, ungenügend ausgerüstete Teilnehmer/innen zurückzuweisen!

Die Schuhe müssen ein griffiges Profil aufweisen, wasserdicht und gut eingelaufen sein. Die Bekleidung sollte so kombiniert werden, dass sie beim Aufstieg leicht reduziert werden kann, bei Pausen oder Wetterwechsel aber stets genügend warm hält. Sie muss auch sicheren Schutz gegen Sonne sowie (unerwarteten) Regen und Wind bieten.

Wanderstöcke schonen Ihre Gelenke und bei grösseren Touren lohnt es sich, Reservewäsche mitzuführen.

Klassierung der Wanderungen

Wir haben die Wanderungen nach den konditionellen Anforderungen klassiert und mit Sternen gekennzeichnet.

Bitte machen Sie bei der Auswahl der Wanderungen eine **realistische Einschätzung Ihres Leistungsvermögens** und berücksichtigen Sie auch die Wetterumstände (z.B. Hitze- oder Schlechtwetterperioden).

Die Wanderleitung hat das Recht, Personen von einer Wanderung auszuschliessen, die konditionell ungeeignet oder gesundheitlich beeinträchtigt sind.

★	Leichte oder gemütliche Wanderung mit kleinem Höhenunterschied, auch für wenig trainierte Personen geeignet.
★ ★	Für trainierte Personen. Höhendifferenzen zwischen 300 m und 600 m. Gehzeit unter 4 Stunden.
★ ★ ★	Für gut trainierte Personen. Höhenunterschiede über 600 m oder Marschzeit über 4 Stunden. Eventuell Bergwege, verlangt Ausdauer.
★ ★ ★ ★	Für sehr gut trainierte Personen. Höhenunterschiede über 900 m oder Marschzeit über 6 Stunden. Eventuell steile Bergwege.

Wenn Schwindelfreiheit und/oder Trittsicherheit eine Voraussetzung für die Teilnahme ist, wird dies unter der Rubrik «Besonderes» speziell erwähnt.

Die Profildarstellung und die Angaben zu Distanz sowie zu Höhenmetern beim Auf- und Abstieg haben nur **orientierenden Charakter** und wurden mit dem Wanderplaner des Schwarzwaldvereins ermittelt.

Versicherung/Haftung

Die Versicherung gegen Unfall und für allfällige Rettungs-/Transportkosten ist Sache der Teilnehmer/innen.

Die Wanderwege beider Basel sind bemüht, die Angaben im Wanderprogramm aktuell zu halten. Sie können aber keinerlei Gewähr für deren Richtigkeit und Vollständigkeit übernehmen.

Medikamenteneinnahme auf der Wanderung

Personen, die infolge Krankheiten (Asthma, Epilepsie, Herz- und Kreislauferkrankungen, Diabetes, Allergie auf Bienenstiche etc.) ärztlich verordnete Medikamente während des Tages oder in Akutfällen einnehmen müssen, sind gebeten, dies vor Antritt der Wanderung der Wanderleitung mitzuteilen. Diskretion ist zugesichert.

Verkürzung der Wanderung

In bestimmten Fällen ist es möglich, eine Wanderung zu verkürzen. Erkundigen Sie sich rechtzeitig bei der Wanderleitung, ob eine Verkürzung möglich ist und bedenken Sie, dass Sie nach Verlassen der Gruppe auf eigene Verantwortung unterwegs sind.

Informieren Sie die Wanderleitung unbedingt bevor Sie die Gruppe verlassen. Sie vermeiden damit unnötige Suchaktionen.

In Gruppen wandern

Die in diesem Programm beschriebenen Wanderungen sind auf das Wandern in Gruppen abgestimmt, bei denen man gegenseitig Rücksicht nimmt und ausreichend Pausen einlegt. Die Gehzeiten orientieren sich am Wandern in der Gruppe und verstehen sich als reine Marschzeiten.

Hunde in der Wandergruppe

Sollten Sie einen Hund mitnehmen wollen, so bitten wir Sie, die Wanderleitung vorgängig zu kontaktieren und abzuklären, ob dies möglich ist. Auf jeden Fall erwarten wir Rücksichtnahme auf die anderen Teilnehmenden und die strikte Einhaltung der Leinenpflicht während der Setzzeit der Wildtiere. Auch in der Nähe von Höfen und beim Durchqueren von Weiden sind Hunde an der Leine zu führen.

Bei Weiden mit Mutterkuhhaltung gelten die Verhaltensregeln des Merkblattes der Schweizer Wanderwege:

www.wandern.ch/de/wandern/sicher-unterwegs/mutterkuhherden

Schneeschuhwanderungen

Die Wanderwege beider Basel bieten auch attraktive Schneeschuhwanderungen an. Die Gehzeiten liegen zwischen 3 und 5 Stunden, weshalb eine gute Kondition der Teilnehmenden und Erfahrung im Gebrauch der Schneeschuhe Voraussetzung ist. Nähere Auskünfte bezüglich der erforderlichen Ausrüstung und der Anforderungen erteilt die Wanderleitung.

Abfälle

Wandernde sind Naturfreunde, die gerne eine saubere Landschaft antreffen. Es ist für uns daher selbstverständlich, dass wir unsere Abfälle zur Entsorgung wieder nach Hause mitnehmen.

Bildmaterial

Fotos und Videos, die auf unseren geführten Wanderungen gemacht werden, können in Publikationen der Wanderwege beider Basel, auf der Website oder in Medienberichten veröffentlicht werden.

Weitere Auskünfte zu den Wanderungen

Die Wanderleiter/innen erteilen gerne weitere Auskünfte.

Die im Programm beschriebenen Wanderungen können auch im Sinne von Wandervorschlägen genutzt werden. Bitte nehmen Sie in diesem Falle unbedingt aktuelles Kartenmaterial mit und überprüfen Sie die Verkehrs- und Öffnungszeiten.

Informationen zum Verein

Weitere Informationen (spezielle Anlässe, Wandervorschläge, Tipps zum Wandern, etc.) finden Sie unter:

www.wanderwege-beider-basel.ch

oder bei der Geschäftsstelle:

Wanderwege beider Basel
Geschäftsstelle
Schanzenstrasse 6
4410 Liestal

Öffnungszeiten:

Dienstag	9 Uhr bis 12 Uhr, 14 Uhr bis 17 Uhr
Donnerstag	9 Uhr bis 12 Uhr, 14 Uhr bis 17 Uhr
Telefon	061 922 19 44
Wandertelefon	061 922 19 49
E-Mail	info@wwbb.ch
Homepage	www.wanderwege-beider-basel.ch

Die Wanderleiterinnen und Wanderleiter



Brigitte Beerli

Anwilerstrasse 12
4059 Basel
079 246 42 29




Kathrin de Vries

Rebweg 20
4464 Maisprach
061 841 29 87




Heinz Forter

Gundeldingerstr. 137
4053 Basel
061 331 05 29




Cornelia Jäggli

Bündtenstrasse 21
4416 Bubendorf
061 931 18 13



Seppi Lenherr

Steinackerstrasse 27
4147 Aesch
079 277 11 03




Bruno Mantelli

Buchenstrasse 32
4054 Basel
079 446 12 60




Irene Meinen

Lachenweg 5
4125 Riehen
061 601 72 06



Karl Meyer

Kasernenstrasse 20
4410 Liestal
061 921 09 50



Beat Nyffenegger

Gstaltenrainweg 74
4125 Riehen
061 641 66 72



Hanspeter Preiswerk

Vordere Birsstrasse 18
4127 Birsfelden
079 395 97 58



Susanne Schlicker

Laufenstrasse 76
4053 Basel
061 331 56 82



Mira Schmidt

Postfach 350
4009 Basel
078 768 72 73



Silvia Sommer

Mattenweg 11
4460 Gelterkinden
079 603 78 78



Tamara Stähli

Gartenstrasse 1
4242 Laufen
079 820 50 64



Rösli Sterchi

Lehenmattstrasse 122
4052 Basel
061 312 19 07



Susanne Suter

In der Schappe 24
4144 Arlesheim
061 901 77 04

Fotos



Ursula Amsler

Sichelweg 22
4103 Bottmingen
061 401 15 37

Erdal Koyuncuer

Rheinstrasse 4

4410 Liestal

Tel. +41 61 601 39 39

info@restaurant-farnsburg.ch


www.restaurant-farnsburg.ch



FARNSBURG
L I E S T A L

PIZZERIA


Deine Experten für Social Media Marketing & Content Creation



info@mediacrewgroup.com


www.mediacrew-group.com

Wanderleiterassistentinnen und -assistenten



André Fanti

Bahnhofstrasse 12
4147 Aesch
079 211 21 42



Thomas Hebeisen

Rheinparkstrasse 6
4127 Birsfelden
079 588 96 55



Eveline Lenherr
Geschäftsführerin

Steinackerstrasse 27
4147 Aesch
079 319 28 00




Marianne Meyer

Kasernenstrasse 20
4410 Liestal
061 921 09 50



Margrit Rohrbach

Rauracherweg 7
4132 MuttENZ
079 569 93 66



Ernst Speiser

Kürzeweg 14
4153 Reinach
079 282 99 05



Bruno Stähli

Gartenstrasse 1
4242 Laufen
079 648 11 80

Auf direktem Weg zu mehr Kultur:

www.biderundtanner.ch

**Bücher, Musik-CDs und Tickets gibts
auch in unserem Onlineshop.**

Bücher | Musik | Tickets

Aeschenvorstadt 2 | CH-4010 Basel

T +41 (0)61 206 99 99

info@biderundtanner.ch

Bider&Tanner

Ihr Kulturhaus in Basel

Samstag, 1. Januar 2022

Neujahrswanderung

Auf dem Solothurner Waldwanderweg



Leitung: Rösli Sterchi



Wir wandern von Ettingen über den Witterswiler Berg nach Hofstetten und weiter nach Mariastein (ca. 2h, 300 m Auf-/200 m Abstieg). Dort erwartet uns im Restaurant Post ein feines Mittagessen, zu dem auch Nicht-Wandernde herzlich willkommen sind. Nach dem Essen kann die Wanderung nach Leymen fortgesetzt (ca. 1 h, ID erforderlich!) oder der Weg direkt nach Flüh gewählt werden.

Treffpunkt:

09:45 Ettingen Bahnhof

Hinfahrt:

Individuell mit der Tramlinie 10, z.B. 09:05 Basel Bahnhofplatz ab

Rückfahrt:

Rückfahrt ab Leymen oder Flüh Bahnhof

Billette:

U-Abo Bereich; ohne U-Abo: Billette selbst lösen

Ausrüstung:

Gute Wanderschuhe (ev. Gleitschutz), der Witterung angepasste Kleidung

Besonderes:

Gemeinsames Essen im Restaurant Post (3 Menus siehe www.wanderwege-beider-basel.ch)

Anmeldung:

Am 28.12.2021, 09.00 – 19.00 h an die Wanderleiterin Rösli Sterchi, Tel. 061 312 19 07 (unter Angabe des gewünschten Menus)

Mittwoch, 12. Januar 2022

Winterwanderung "Unter der Fluh"

Rundwanderung

2:30

Leitung: Susanne Suter



Route:

Sissach (373) - Holde (452) - Voregg (520) - Isleten (550) - Kienberg (451) - Sissach (373)
oder in Gegenrichtung

Treffpunkt:

13:30 Bahnhof Sissach

Hinfahrt:

Individuell

13:01 Basel SBB ab

13:25 Sissach an

Rückfahrt:

Individuell ab Sissach

Billett / Kosten:

U-Abo Bereich; ohne U-Abo: Billette nach Sissach und zurück selbst lösen

Verpflegung:

Einkehr am Schluss der Wanderung in Sissach

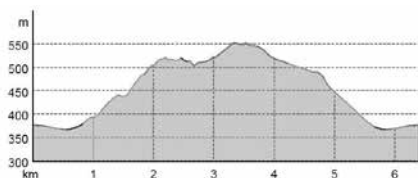
Besonderes:

Gutes Schuhwerk

Anmeldung:

Bis 10. Januar 2022 an die Wanderleiterin

Tel. 061 901 77 04 oder susannesuter@bluewin.ch



Distanz (km): 7

Aufstieg (m): 250

Abstieg (m): 250

Mittwoch, 19. Januar 2022

Durch den Allschwilerwald

nach Biel-Benken

Leitung: Heinz Forter

2:00 h



Route:

Neuweilerstrasse (288) - am Bielweg (403) - Grenzstein
91 (425) - Biel Zentrum (311)

Treffpunkt:

15:00 Uhr Haltestelle Neuweilerstrasse (Endstation
Tram Nr. 8)

Hinfahrt:

Individuell zur Haltestelle Neuweilerstrasse

Rückfahrt:

Individuell ab Biel-Benken (Bus)

Billett / Kosten:

U-Abo Bereich; ohne U-Abo: Billette selbst lösen

Verpflegung:

Aus dem Rucksack, Einkehr am Schluss der Wanderung
möglich

Besonderes:

Gutes Schuhwerk, entsprechend Witterung und
Wegverhältnissen.

Anmeldung:

Bis Montag, 17. Januar 2022 um 18:00 Uhr an WL
061 331 05 29 oder heinz.forter@bluewin.ch

Wanderung mit geringen
Höhenunterschieden

Distanz (km): 6
Aufstieg (m): 150
Abstieg (m): 150

Mittwoch, 26. Januar 2022

Von Sunnbiel zum Gemmipass

4:00 h

Leitung: Heinz Forter



Route:

Sunnbiel (1887) - Schwarenbach (2060) - Bergstation
Gemmipass (2315)

Treffpunkt:

07:15 Bahnhof Basel SBB, am Zug nach Interlaken Ost

Hinfahrt:

07:28 Basel SBB ab (via Olten - Bern - Kandersteg)
09:54 Talstation Sunnbiel an

Rückfahrt:

16:18 Leukerbad ab (via Visp - Bern - Olten)
19:32 Basel SBB an

Billett / Kosten:

Billette von Basel zum Sunnbiel (inkl. Bergbahn) und
vom Gemmipass nach Basel selbst lösen

Verpflegung:

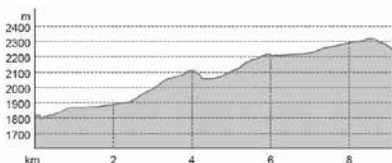
Im Restaurant Schwarenbach (bei der Anmeldung
angeben ob Fleisch- oder Vegi-Menu)

Besonderes:

Max. 20 Teilnehmende. Wanderschuhe und Stöcke
erforderlich. Keine Gefahr wegen Lawinen

Anmeldung:

Bis zum 22. Januar 2022, 18:00 Uhr an den WL
Tel. 061 331 05 29 oder heinz.forter@bluewin.ch



Distanz (km): 9
Aufstieg (m): 550
Abstieg (m): 200

Samstag, 29. Januar 2022

Schneeschuhwanderung

Leitung: Susanne Schlicker



Die jeweiligen Schnee- und Witterungsverhältnisse bestimmen, wo wir uns bewegen

Treffpunkt:

Wandertelefon 061 922 19 49 ab Mittwoch, 26. Januar 2022, 13 Uhr abhören.

Hinfahrt/Rückfahrt:

Entsprechend den Informationen auf dem Wandertelefon (Reisezeit max. 2 h pro Weg)

Billette:

Alle lösen ihr Billett selbst gemäss Informationen auf dem Wandertelefon

Verpflegung:

Aus dem Rucksack, warme Getränke empfehlenswert; Einkehr am Schluss der Wanderung wenn möglich

Anforderungen:

3:30 – 4:30 h Gehzeit; max. 700 m Höhendifferenz, Erfahrung im Umgang mit Schneeschuhen (keine Anfängertour)

Ausrüstung:

Für wintertaugliche Kleidung, intakte Schneeschuhe und Stöcke sind die Teilnehmer selbst verantwortlich.

Anmeldung:

Bis Donnerstag, 27. Januar 2022, 12.00 Uhr an die Geschäftsstelle der WbB, Tel. 061 922 19 44 oder info@wwbb.ch

Der Weg ist das Ziel.

Beschreiten wir ihn gemeinsam.

Generalagentur Aesch

Stephan Hohl
Hauptstrasse 70
4147 Aesch
T 061 756 56 56
aesch@mobiliar.ch

Generalagentur Basel

Beat Herzog
Aeschengraben 9
4051 Basel
T 061 266 62 70
basel@mobiliar.ch

Generalagentur Liestal

Roger Kamber
Burgstrasse 6
4410 Liestal
T 061 927 22 22
liestal@mobiliar.ch

mobiliar.ch

die **Mobiliar**

Mittwoch, 9. Februar 2022

Aussicht vom Ulmizturm

Schliern b. Köniz - Kehrsatz

Leitung: Irene Meinen

3:30 h



Route:

Schliern, Bus Endstation (667) - Platten - Ulmizberg (937) - Oberulmiz (809) - Gütsch (845) - Undere Wald - (872) - Kehrsatz (570)

Treffpunkt:

08:45 Basel SBB, Passerelle, IC nach Interlaken Ost

Hinfahrt:

08:56 Basel SBB ab (via Liestal - Olten)

10:18 Schliern, Bus Endstation an

Rückfahrt:

15:43 Kehrsatz ab (via Olten - Liestal)

17:01 Basel SBB an

Billett / Kosten:

Gruppenbillett nach/ab Liestal (ca. Fr. 32.-);

ohne U-Abo: Billette nach/ab Liestal selbst lösen

Verpflegung:

Aus dem Rucksack, Einkehr am Schluss der Wanderung

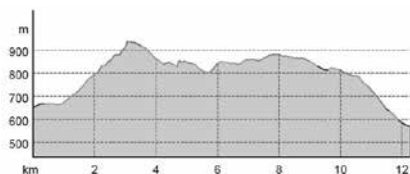
Besonderes:

Stöcke empfehlenswert

Anmeldung:

Bis Montag, 07. Februar 2022, 16:00 Uhr an die WL,

Tel. 061 601 72 06



Distanz (km): 12

Aufstieg (m): 450

Abstieg (m): 550

Samstag, 19. Februar 2022

Schneeschuhwanderung

Leitung: Susanne Schlicker



Die jeweiligen Schnee- und Witterungsverhältnisse bestimmen, wo wir uns bewegen

Treffpunkt:

Wandertelefon 061 922 19 49 ab Mittwoch, 16. Februar 2022, 13 Uhr abhören

Hinfahrt/Rückfahrt:

Entsprechend den Informationen auf dem Wandertelefon (Reisezeit max. 2 h pro Weg)

Billette:

Alle lösen ihr Billett selbst gemäss Informationen auf dem Wandertelefon

Verpflegung:

Aus dem Rucksack, warme Getränke empfehlenswert; Einkehr am Schluss der Wanderung wenn möglich

Anforderungen:

3:30 – 4:30 h Gehzeit; max. 700 m Höhendifferenz, Erfahrung im Umgang mit Schneeschuhen (keine Anfängertour)

Ausrüstung:

Die Teilnehmenden sind für winteraugliche Kleidung, intakte Schneeschuhe und Stöcke selbst verantwortlich

Anmeldung:

Bis Donnerstag, 17. Februar 2022, 12.00 Uhr an die Geschäftsstelle der WbB, Tel. 061 922 19 44 oder info@wwbb.ch

Mittwoch, 9. März 2022

La Neuveville

... durch die versteckte Schlucht Pilouvi

3:30 h

Leitung: Irene Meinen



Route:

La Neuveville (433) - Combe du Pilouvi - Lignièrès (801)
- Montagne de Diesse - Pavillon (655) - Rochettes - La
Neuveville (433)

Treffpunkt:

08:15 Basel SBB, Passerelle, IC nach Brig

Hinfahrt:

08:28 Basel SBB ab (via Olten - Biel)

10:03 La Neuveville an

Rückfahrt:

16:21 La Neuveville ab (via Delsberg - Laufen)

17:53 Basel SBB an

Billett / Kosten:

Billette nach/ab La Neuveville selbst lösen;

mit U-Abo: Rückfahrt nur bis Laufen lösen

Verpflegung:

Aus dem Rucksack oder im Restaurant

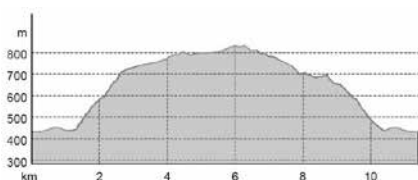
Besonderes:

Einige Wasserfälle, Stöcke empfohlen

Anmeldung:

Bis Montag, 07. März 2022, 16:00 Uhr an die WL,

Tel. 061 601 72 06



Distanz (km): 12

Aufstieg (m): 500

Abstieg (m): 500



Landgasthof | Events | Business Club | Weinkeller

Erlebnisreiche Gastfreundschaft



Feine Kulinarik, legendärer Weinkeller und spannende Events

Geniessen Sie gastronomische Spezialitäten aus der Region, erlesene Weine aus sieben Themenkellern und ein vielfältiges Erlebnisprogramm. Hautnahe Natureindrücke im Wechsel der Jahreszeiten – duftendes Frühlingserwachen, Rehe im Sonnenuntergang, bunte Herbstwälder, verzauberte Winterlandschaften.

Farnsburgweg 194 | CH-4466 Ormalingen
+41 61 843 77 77 | info@farnsburg.swiss

www.farnsburg.swiss

Mittwoch, 16. März 2022

Farnsburg

zur Spornburg im oberen Baselbiet

Leitung: Bruno Mantelli

3:00 h



Route:

Hemmiken Junkerschloss (550) - Baregg (592) -
Farnsburg (732) - Buuseregg (580) - Gelterkinden (403)

Treffpunkt:

09:00 Basel SBB, am Intercity nach Luzern

Hinfahrt:

09:16 Basel SBB ab (IR 27 Richtung Luzern)
09:50 Hemmiken, Junkerschloss an

Rückfahrt:

Individuell ab Gelterkinden

Billett / Kosten:

U-Abo Bereich; ohne U-Abo: Billette nach Hemmiken
Junkerschloss und ab Gelterkinden selbst lösen

Verpflegung:

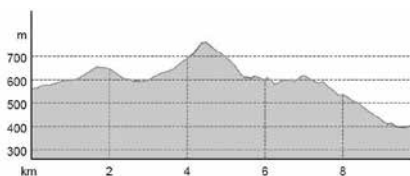
Aus dem Rucksack, evtl. Einkehr am Schluss der
Wanderung

Besonderes:

Wanderstöcke empfohlen

Anmeldung:

Bis Montag, 14. März 2022, 12:00 Uhr an
brumantellich@hispeed.ch oder Tel 079 446 12 60



Distanz (km): 10
Aufstieg (m): 350
Abstieg (m): 500

Sonntag, 20. März 2022

Ruine Tierstein / Roti Flue

Vom Fricktal ins Oberbaselbiet

Leitung: Susanne Schlicker

4:30 h



Route:

Frick (359) - Ruine Tierstein (629) - Fazedelle (703) -
Buschberg (689) - Roti Flue (659) - Rothenfluh (465)

Treffpunkt:

09:30 Basel SBB, am IR nach Frick

Hinfahrt:

09:37 Basel SBB ab (via Rheinfelden)
10:02 Frick an

Rückfahrt:

Individuell
XX:11 Rothenfluh, Hirschengasse ab (via Gelterkinden)
XX:56 Basel SBB an

Billett / Kosten:

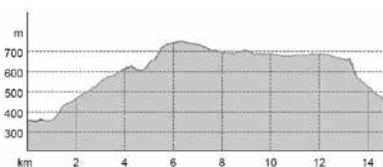
U-Abo Bereich; ohne U-Abo: Billette nach Frick und ab
Rothenfluh, Hirschengasse, selbst lösen

Verpflegung:

Aus dem Rucksack

Anmeldung:

Bis Donnerstag, 17. März 2022, 12 Uhr an die
Geschäftsstelle der WbB, Tel. 061 922 19 44 oder
info@wwbb.ch



Distanz (km): 15
Aufstieg (m): 500
Abstieg (m): 400

Mittwoch, 23. März 2022

Reussuferweg

Waldreservat/Reussuferschutzgebiet

Leitung: Susanne Suter

3:30 h



Route:

Mellingen (349) - Gnadental - Sulz - Foort - Eggenwil -
Bremgarten (368)

Treffpunkt:

08:00 Basel SBB, Passerelle (IR 36 nach Zürich)

Hinfahrt:

08:11 Basel SBB ab (via Brugg)

09:24 Mellingen Lindenplatz an

Rückfahrt:

15:26 Bremgarten Obertor ab (via Wohlen - Olten)

16:56 Basel SBB an

Billett / Kosten:

Billette nach Mellingen Lindenplatz und ab Bremgarten
Obertor selbst lösen

Verpflegung:

Aus dem Rucksack, Einkehr am Schluss der Wanderung

Besonderes:

Leichte Wanderung entlang dem natürlichen Flusslauf
der Reuss und artenreicher Auenlandschaft

Anmeldung:

Bis Freitag, 18. März 2022 an die Wanderleiterin

Tel. 061 901 77 04 oder susannesuter@bluewin.ch

Wanderung mit geringen
Höhenunterschieden

Distanz (km): 14
Aufstieg (m): 200
Abstieg (m): 200

Mittwoch, 30. März 2022

Auf dem Schlossweg durchs Rheintal

Genuss und Historisches

Leitung: Mira Schmidt

5:30 h



Route:

Werdenberg (451) - Valschnärä (658) - Burgruine Wartau (650) - Azmoos (468) - Sargans (480)

Treffpunkt:

06:20 Basel SBB, Passerelle (IC nach Chur)

Hinfahrt:

06:33 Basel SBB ab (via Zürich - Sargans - Buchs)

08:55 Buchs SG, Werdenberg an

Rückfahrt:

17:27 Sargans ab

19:28 Basel SBB an

Billett / Kosten:

Billette nach Buchs SG, Werdenberg, und ab Sargans selbst lösen

Verpflegung:

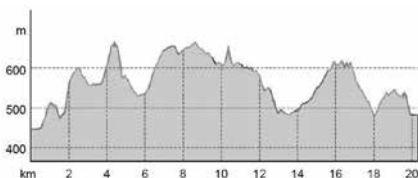
Aus dem Rucksack, Einkehr am Schluss der Wanderung

Besonderes:

Besichtigung von Schloss Sargans auf Wunsch möglich, bitte bei Anmeldung angeben

Anmeldung:

Bis 28. März 2022 an die WL, Tel. 078 768 72 73
oder schmidtmiragr@gmail.com



Distanz (km): 20
Aufstieg (m): 650
Abstieg (m): 650

Mittwoch, 6. April 2022

Geologische Wanderung Bärschwil

Steine, Landschaft und Aussicht im Jura

3:30 h

Leitung: Kathrin de Vries



Route:

Bärschwil Hölzlirank (441) - Jagdhütte (641) -
Wasserberg (740) - Misteli (830) - Vögeli (774) - Ober
Fringeli (826) - Bärschwil (465) - Bärschwil Station (365)

Treffpunkt:

08:30 Basel SBB an der S3 Richtung Porrentruy

Hinfahrt:

08:37 Basel SBB ab (via Laufen)

09:24 Bärschwil Hölzlirank an

Rückfahrt:

Individuell

XX:10, XX:30 ab Bärschwil Station (via Laufen)

Billett / Kosten:

U-Abo Bereich; ohne U-Abo: Billett nach Bärschwil
Hölzlirank und ab Bärschwil Station selbst lösen

Verpflegung:

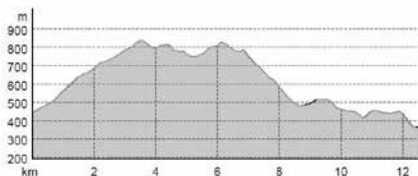
Aus dem Rucksack

Besonderes:

Wir wandern an 15 Stationen mit farbig gestalteten
Infotafeln über geologische Besonderheiten am
jeweiligen Standort vorbei

Anmeldung:

Bis 4. April 2022 an die Wanderleiterin Tel. 061 841 29 87
oder kathrin.devries@bluewin.ch



Distanz (km): 12
Aufstieg (m): 600
Abstieg (m): 700

**«Diräkt vom Buur
isch eusi Chochkultur!»**

Gasthof
alpBad

Familie Spiess-Hostettler

Gasthof Alpbad
4450 Sissach
Tel. 061 971 10 65
gasthof@alpbad.ch
Mi – So geöffnet

Ausflugsrestaurant
mit gutbürgerlicher Küche
frisch und saisonal
Saal für Ihren Anlass
Sommerterrasse

Computer-Probleme?



Sind Sie auf der Suche nach einem neuen Computer, Notebook oder Tablet? Wir liefern Ihnen Ihr Wunsch-Gerät und installieren es. Bei Problemen rund um Ihren Computer sind wir für Sie da!

061 981 23 23
www.compuma.ch

Bündtenweg 51
4461 Böckten

compuma 
... und Ihre IT läuft

Mittwoch, 13. April 2022

Blueschtwanderig ins Eggenertal

2:30 h

Leitung: Cornelia Jäggli



Route:

Sankt-Johannis-Breite, Kandern (472) - Panoramaweg
Eggenertal - Haagschutz (409) - Obereggenen (360)

Treffpunkt:

12:45 Sankt-Johannis-Breite, Kandern, Bushalt &
Wanderparkplatz

Hinfahrt:

11:18 Basel Bad. Bahnhof ab (via Müllheim - Bus 24)
12:42 Sankt Johannis-Breite, Kandern an
oder Anreise mit PW

Rückfahrt:

16:21 Obereggenen Rathaus, Schliengen ab
17:22 Basel Bad. Bahnhof an

Billett / Kosten:

Billette selbst lösen (Baden-Württemberg Ticket)

Verpflegung:

Aus dem Rucksack, Einkehr am Schluss

Besonderes:

ID und € mitnehmen! **REDUZIERTES WANDERTEMPO**,
bitte keine Hunde. Wandertelefon abhören

Anmeldung:

Bis Sa. 09. April 2022 an die Wandereleiterin
cornelia.jaeggli@stud.unibas.ch oder per Post mit
Angabe der Tel.-Nummer

Wanderung mit geringen
Höhenunterschieden

Distanz (km): 7
Aufstieg (m): 100
Abstieg (m): 200

Ostermontag, 18. April 2022

Unterwegs in der Ajoie

Von Courgenay nach St.-Ursanne

Leitung: Susanne Schlicker

4:30 h



Route:

Courgenay (488) - Vacherie Mouillard (814) - Col de la Croix (789) - Outremont (757) - St.-Ursanne (491)

Treffpunkt:

08:25 Basel SBB, an der S3 Richtung Porrentruy

Hinfahrt:

08:37 Basel SBB ab (S3 via Laufen - Delémont)

09:43 Courgenay an

Rückfahrt:

Individuell

XX:19 St.-Ursanne ab (S3 via Delémont - Laufen)

YY:23 Basel SBB an

Billett / Kosten:

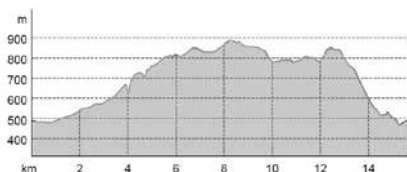
Billette nach Courgenay und ab St.-Ursanne bitte selbst lösen, mit U-Abo: ab/bis Laufen

Verpflegung:

Aus dem Rucksack

Anmeldung:

Bis Donnerstag, 14.04.2022, 12 Uhr an die Geschäftsstelle der WbB, Tel. 061 922 19 44 oder info@wwbb.ch



Distanz (km): 16
Aufstieg (m): 600
Abstieg (m): 600

Mittwoch, 20. April 2022

Salhöhe - Staffelegg

3:30 h

Leitung: Beat Nyffenegger



Route:

Kienberg (550) - Salhöhe (761) - Benkerjoch (669) -
Staffelegg (620)

Treffpunkt:

08:45 Basel SBB, Passerelle (S3 nach Olten)

Hinfahrt:

09:01 Basel SBB ab (S3 Richtung Olten)

09:54 Kienberg an

Rückfahrt:

14:51 Staffelegg ab (via Frick)

15:48 Basel SBB an

Billett / Kosten:

U-Abo Bereich; ohne U-Abo: Billette bis Kienberg und ab
Staffelegg selbst lösen

Verpflegung:

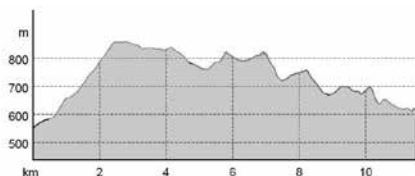
Aus dem Rucksack

Einkehr am Schluss der Wanderung

Anmeldung:

Bis 18. April 2022 an den WL, Tel. 077 440 22 56

E-Mail: nyffenegger.bs@bluewin.ch



Distanz (km): 12
Aufstieg (m): 550
Abstieg (m): 450

Saturday, April 23, 2022

Wisenberg

4:00 h

Hike from Sommerau to the Wisenberg

Guide: Hanspeter Preiswerk



Itinerary:

Sommerau (449) - Giessen (490) - Bergmatten (768) - Wisenberg (1001) - Grienacker (738) - Läufeifingen (559)

Meeting Place:

09:45 Basel SBB, S3 to Olten

Journey:

10:01 Basel SBB dep. (change trains at Sissach)

10:36 Sommerau arr.

Return Journey:

individually from Läufeifingen

(e.g. 15:46 dep. via Sissach to Basel SBB, arr. 16:27)

Ticket/Cost:

free ride with the U-Abo (TNW) or purchase individual ticket to Sommerau and from Läufeifingen

Refreshments:

Bring your own food and drink

Special Note:

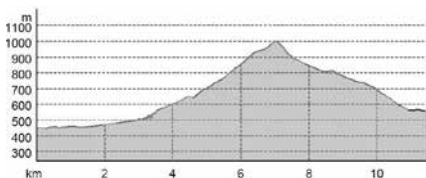
Suitable clothing and hiking boots recommended. Guide will send detailed instructions to all registered

Registration:

by Tuesday, April 19, 2022 directly to the guide

E-Mail: hanspeter.preiswerk@teleport.ch, or

Phone: 079 395 97 58



Distance (km): 11

Up (m): 600

Down (m): 500

Sonntag, 24. April 2022

Blueschtwanderig Buuseregg

4:00 h

Leitung: Rösli Sterchi



Route:

Nusshof Abzw. (593) - Lätten (503) - Rickenbacherhöchi (558) - Buuseregg (581) - Baregg (604) - Buus (440) - Maisprach (370)

Treffpunkt:

08:30 Basel SBB, Passerelle, Abgang Zug nach Sissach

Hinfahrt:

08:43 Basel ab (via Liestal - Sissach - Bus)

09:06 Nusshof Abzw. an

Rückfahrt:

16:26 Maisprach Dorf ab (via Rheinfelden)

oder 16:36 (via Gelterkinden)

17:10 Basel SBB an (oder 17:26 via Gelterkinden)

Billett / Kosten:

U-Abo Bereich; ohne U-Abo: Billette nach Nusshof Abzw. und ab Maisprach selbst lösen

Verpflegung:

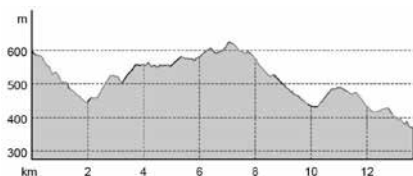
Im Restaurant Rössli in Buus

Besonderes:

Mögliche Abkürzung: Bus ab Buus nach 2:30 h
Wanderzeit

Anmeldung:

Am Donnerstag, 21. April 2022, 12:00 - 19:00
an WL Rösli Sterchi, Tel. 061 312 19 07



Distanz (km): 14
Aufstieg (m): 350
Abstieg (m): 450

Mittwoch, 27. April 2022

Wisenberg und Ruine Homburg

von Wisen nach Läfelfingen

Leitung: Bruno Mantelli

3:00 h



Route:

Wisen (709) - Hasmatt (876) - Wisenberg (1001) -
Rotacker (724) - Burgruine Homburg (644) - Läfelfingen
(559)

Treffpunkt:

08:50 Basel SBB, am Intercity nach Lugano

Hinfahrt:

09:03 Basel ab (via Olten mit IC 21 Richtung Lugano)

09:55 Wisen SO, Sonne an

Rückfahrt:

14:46 Läfelfingen ab (via Sissach)

15:27 Basel SBB an

Billett / Kosten:

Billette nach Wisen und ab Läfelfingen selbst lösen
(Rückfahrt im U-Abo Bereich)

Verpflegung:

Aus dem Rucksack, evtl. Einkehr am Schluss

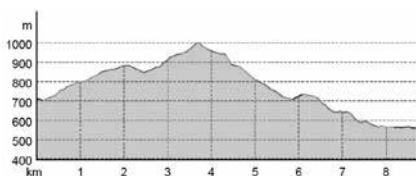
Besonderes:

Wanderstöcke empfohlen

Anmeldung:

Bis Montag, 25. April 2022, 12:00 Uhr an

brumantellich@hispeed.ch oder Tel. 079 446 12 60



Distanz (km): 9

Aufstieg (m): 400

Abstieg (m): 550

Samstag, 30. April 2022

Knackige Gratwanderung

von Burg zu Burg

Leitung: Brigitte Beerli

4:30 h



Route:

Büsserach (420) - Burgruine Neu Thierstein (477) -
Lingenberg (745) - Mettenberg (739) - Hohrütli (826) -
Burgruine Gilgenberg - Zullwil (630)

Treffpunkt:

08:44 Büsserach, Bushaltestelle Alte Mühle

Hinfahrt:

Individuell

08:06 Basel SBB ab, (S3 bis Zwingen - umsteigen auf
Bus 115 Richtung Erschwil)

08:44 Büsserach, Alte Mühle an

Rückfahrt:

Individuell ab Zullwil, Bus fährt 2 Mal stündlich

Billett / Kosten:

U-Abo-Bereich; ohne U-Abo: Billette selbst lösen

Verpflegung:

Aus dem Rucksack, Einkehr ev. im Bergrestaurant
Meltingerberg

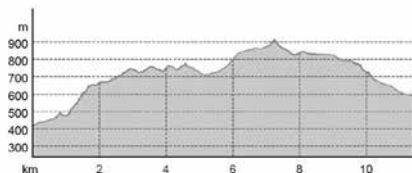
Besonderes:

Trittsicherheit und Schwindelfreiheit erforderlich,
kurzer Holzleiteraufstieg und leichte Kraxelei


Anmeldung:

bis Donnerstag, 28. April 2022 an die WL

Tel 079 246 42 29 oder sunshine99@bluewin.ch



Distanz (km): 12
Aufstieg (m): 750
Abstieg (m): 600



Restaurant zur Stadtmühle
 Mühlegasse 22, 4410 Liestal
 Telefon 061 921 29 33
www.stadtmuehle-liestal.ch
info@stadtmuehle-liestal.ch

WIR WÜNSCHEN GENUSSVOLLE WANDERUNGEN!



Siebe Dupf Kellerei AG
 Kasernenstrasse 25
 4410 Liestal



061 921 13 33
info@siebe-dupf.ch
www.siebe-dupf.ch

Mittwoch, 4. Mai 2022

Adonisröschen in Turtmann

Adonispfad Rundwanderung

Leitung: Kathrin de Vries

3:00 h



Route:

Turtmann Bahnhof (622) - Turtmann Dorf (628) -
Chastlärä (727) - Unterems (1003) - Ritsche (957) -
Chrizhubil (725) - Turtmann Bahnhof (622)

Treffpunkt:

07:50 Basel SBB, am IC Richtung Interlaken Ost

Hinfahrt:

07:56 Basel SBB ab (via Olten - Bern - Visp)
10:20 Turtmann Bahnhof an

Rückfahrt:

16:35 Turtmann Bahnhof ab (via Visp - Bern - Olten)
19:01 Basel SBB an

Billett / Kosten:

Billette nach Turtmann Bahnhof und zurück selbst lösen

Verpflegung:

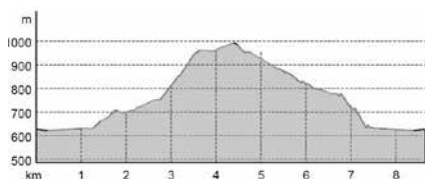
Aus dem Rucksack

Besonderes:

Wir wandern an den seltenen Adonisröschen (Infotafeln)
und vielen weiteren speziellen Pflanzen vorbei. Eventuell
sehen wir die Smaragdeidechse!

Anmeldung:

Bis 02. Mai 2022 an die Wanderleiterin
Tel. 061 841 29 87 oder kathrin.devries@bluewin.ch



Distanz (km): 9
Aufstieg (m): 500
Abstieg (m): 500

Mittwoch, 11. Mai 2022

Mystische Grotten Réclère

... und herrliche Ausblicke in die Ajoie

Leitung: Irene Meinen

3:00 h



Route:

Les Grottes de Réclère (658) - Pt. 697 - Haut de la Montagne (793) - Roche-d'Or (837) - Les Borbets (659) - Rocourt (508)

Treffpunkt:

08:30 Basel SBB, an der S3 nach Porrentruy

Hinfahrt:

08:37 Basel SBB ab (via Laufen - Porrentruy)

10:36 Réclère, Les Grottes an

Rückfahrt:

16:35 Rocourt ab (via Porrentruy - Laufen)

18:23 Basel SBB an

Billett / Kosten:

Gruppenbillett ab/nach Laufen (ca. Fr. 24.-);

ohne U-Abo: Billette nach/ab Laufen selbst lösen

Verpflegung:

Aus dem Rucksack, Einkehr am Schluss der Wanderung

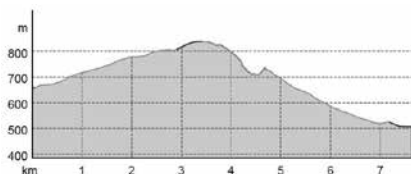
Besonderes:

Führung Grottes de Réclère ca. 1 h (Fr. 8.50)

Anmeldung:

Bis Montag, 09. Mai 2022, 16:00 Uhr an die WL,

Tel. 061 601 72 06



Distanz (km): 8

Aufstieg (m): 200

Abstieg (m): 350

Samstag, 14. Mai 2022

Anmutige Täler und Hügel im Aargau

3:00 h

Leitung: Rösli Sterchi



Route:

Effingen Dorf (432) - Boll - Hinterruge (499) - Pt. 448 -
Elfingen - Wettacher Hütte (600) - Hornussen (383)

Treffpunkt:

09:00 Basel SBB, Passerelle (IR nach Zürich)

Hinfahrt:

09:11 Basel SBB ab (via Frick)

10:09 Effingen Dorf an

Rückfahrt:

15:56 Hornussen Unterdorf ab (via Frick)

16:48 Basel SBB an

Billett / Kosten:

U-Abo Bereich; ohne U-Abo: Billette selbst lösen (TNW
Tageskarte)

Verpflegung:

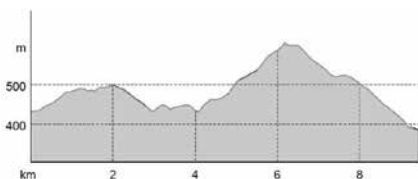
Aus dem Rucksack, evt. Einkehr nach der Wanderung

Besonderes:

Naturschutzgebiet Hessenberg

Anmeldung:

Am Donnerstag, 12. Mai 2022, 09:00 - 13:00 an die WL
Rösli Sterchi, Tel. 061 312 19 07



Distanz (km): 10
Aufstieg (m): 250
Abstieg (m): 300

Bergwirtschaft Dürstel



Dürstel 146
4438 Langenbruck
Tel: 062 390 11 15



www.duerstel.ch
duerstel.bergwirtschaft@gmail.com

Liebe Wanderfreunde,
auch eine stärkende Ruhepause ist wichtig –
passend dazu bieten wir Ihnen eine täglich
liebevolle, tolle & frische Auswahl von einfach &
rustikal für den kleineren Hunger, als auch für den
grossen Appetit – einfach lecker von A-Z!

Ihre Gastgeber Ellen & Ingemar

Eigengewächswirtschaft Zelglihof



Der gemütliche Treffpunkt

offen Mitte Oktober bis Mitte Dezember
jeweils Freitag 19.00 - 24.00
Samstag 16.00 - 24.00

Unter dem Jahr
für Gruppen auf Anfrage

Weinverkauf ab Hof
061/971'61'40 079/482'42'24
info@zelgli.ch www.zelgli.ch

Saturday, May 14, 2022

Blattenpass

From Flüh via Blattenpass to Aesch

4:00 h

Guide: Hanspeter Preiswerk



Itinerary:

Flüh 380) - Amselfels (504) - Blattenpass (574) - Aesch (513)

Meeting place:

09:10 Basel Aeschenplatz, tram # 10 to Flüh

Journey:

09:22 Basel Aeschenplatz dep. (tram #10 to Flüh)

09:54 Flüh Bahnhof arr.

Return Journey:

individually from Aesch (e.g. 15:54 dep. tram # 11)

Ticket/Cost:

free ride with the U-Abo (TNW) or purchase individual ticket to Flüh Bahnhof and from Aesch

Refreshments:

Bring your own food and drink

Special Note:

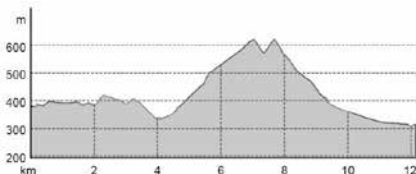
Clothing suitable to the weather; hiking boots recommended. Guide will send detailed instructions to all registered

Registration:

by Tuesday, May 10, 2022 directly to the guide

E-Mail: hanspeter.preiswerk@teleport.ch,

or Phone: 079 395 97 58



Distance (km): 13

Up (m): 400

Down (m): 450

Mittwoch, 18. Mai 2022

Alpenpanoramaweg über den Längenberg

beliebte Panoramawanderung

4:30 h

Leitung: Susanne Suter



Route:

Englisberg (831) - Gruben (748) - Fallenbach (818) -
Oberfeld (850) - Buchweid (946) - Leuenberg (963) -
Mättiwil (918) - Rüeggisberg (929)

Treffpunkt:

07:45 Basel SBB, Passerelle (IC 61 nach Interlaken)

Hinfahrt:

07:56 Basel SBB ab (via Olten - Bern - Kehrsatz)

09:27 Englisberg Dorf an

Rückfahrt:

16:46 Rüeggisberg ab (via Thurnen - Bern - Olten)

19:01 Basel SBB an

Billett / Kosten:

Billett ab Basel nach Englisberg Dorf und zurück ab
Rüeggisberg selbst lösen

Verpflegung:

Aus dem Rucksack, Kaffeehalt bei Gschneit

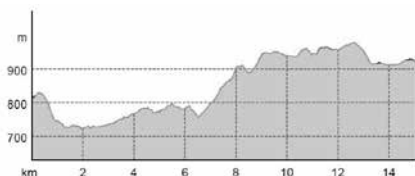
Besonderes:

Wanderung mit Fern- und Weitsicht, imposante
Bauernhäusern, Rüeggisberger Klosterruine und Kirche

Anmeldung:

Bis Freitag, 13. Mai 2022 an die Wanderleiterin

Tel. 061 901 77 04 oder susannesuter@bluewin.ch



Distanz (km): 16
Aufstieg (m): 500
Abstieg (m): 400

Samstag, 21. Mai 2022

Generalversammlung



Generalversammlung

Bitte reservieren Sie sich bereits heute das Datum für unsere Generalversammlung vom **Samstag, 21. Mai 2022**, die in der Aula des Gymnasiums Laufen stattfinden wird.

Details und Anmeldung:

Die Mitglieder der Wanderwege beider Basel erhalten im April 2022 in einem Versand detaillierte Unterlagen zur Generalversammlung.

Mehr unter **www.wanderwege-beider-basel.ch**
oder bei der Geschäftsstelle 061 922 19 44
info@wwbb.ch

Sonntag, 22. Mai 2022

Thurgauer Rebenweg

Höhenwanderung über der Thur

Leitung: Susanne Suter

3:30 h



Route:

Oberneunforn (506) - Sonnenberg (539) - Iselisberg (506) - Kartause Ittingen (439) - Frauenfeld (404)

Treffpunkt:

06:50 Basel SBB, Passerelle (IC 3 nach Zürich)

Hinfahrt:

07:06 Basel SBB ab (via Zürich - Andelfingen)

09:15 Oberneunforn an

Rückfahrt:

16:18 Frauenfeld ab (via Zürich - Sissach - Liestal)

18:13 Basel SBB an

Billett / Kosten:

Billett nach Oberneunforn Dorf und ab Frauenfeld selbst lösen, Führung Kartause ca. Fr. 10.-, Eintritt Fr. 7.- (mit Raiffeisenkarte frei)

Verpflegung:

Aus dem Rucksack oder im Restaurant Kartause Ittingen

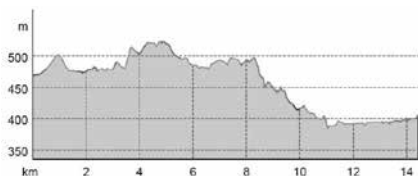
Besonderes:

Wanderung zum schönsten (Kraft-) Ort der Schweiz mit reicher Kulturgeschichte.

Anmeldung:

Bis Dienstag, 17. Mai 2022 an die Wanderleiterin

Tel. 061 901 77 04 oder susannesuter@bluewin.ch



Distanz (km): 14
Aufstieg (m): 250
Abstieg (m): 300

Mittwoch, 25. Mai 2022

Oberbaselbieter Tafeljura

Wasserfälle und mittelalterliche Fresken

4:30 h

Leitung: Heinz Forter



Route:

Sommerau (450) - Giessen (530) - Rünenberg (603) -
Eital (470) - Wenslingen (563) - Oltingen (582) -
Rothenfluh (464)

Treffpunkt:

08:45 Basel SBB, an der S3 nach Olten

Hinfahrt:

09:01 Basel SBB ab (via Sissach)

09:36 Sommerau an

Rückfahrt:

16:12 Rothenfluh ab (via Gelterkinden)

16:56 Basel an

Billett / Kosten:

U-Abo Bereich; ohne U-Abo: Billette nach Sommerau
und ab Rothenfluh selbst lösen

Verpflegung:

Aus dem Rucksack. Einkehr am Schluss der Wanderung
in Gelterkinden möglich

Besonderes:

Gute Schuhe und Stöcke erforderlich

Anmeldung:

Bis am Samstag, 21. Mai 2022 an den WL

Tel. 061 331 05 29 oder heinz.forter@bluewin.ch



Distanz (km): 14
Aufstieg (m): 400
Abstieg (m): 350

Sonntag, 29. Mai 2022

Familienwandertag

3:00 h

Auf dem Planetenweg Laufen



Leitung: Tamara Stähli-Cueni



Vom Bahnhof Laufen wandern wir auf dem neu angelegten Planetenweg zur Feuerstelle bei der Blockhütte Hüttenboden. Nach der Mittagsrast geht es hinunter nach Bärschwil Bad und entlang der Birshalde zurück zum Bahnhof Laufen (ca. 300 m Auf-/Abstieg, Weg ab Blockhütte nicht kinderwagentauglich). Der Planetenweg wird mit einem interaktiven Märchen ergänzt, welches sich per QR-Code auf dem Smartphone abspielen lässt.

Treffpunkt:

09:45 Bahnhof Laufen

Hinfahrt:

Individuell, z.B. 09:06 Basel SBB mit S3 nach Laufen

Rückfahrt:

Individuell, ab Bahnhof Laufen

Billette:

U-Abo Bereich, ohne U-Abo: Billette selbst lösen

Verpflegung:

Wurst und Brot offeriert von BLKB



Mineralwasser offeriert von Eptinger



Grillstelle bei der Blockhütte Hüttenboden steht bereit

Anmeldung:

Bis Donnerstag, 26. Mai 2022, 12 Uhr an die Geschäftsstelle der WbB, Tel. 061 922 19 44 oder info@wwbb.ch

Spezieller Flyer unter

www.wanderwege-beider-basel.ch

oder auf der Geschäftsstelle 061 922 19 44

Mittwoch, 1. Juni 2022

Orchideenparadies Chilpen

Von Eptingen zum Chilpen

Leitung: Kathrin de Vries

3:30 h



Route:

Eptingen Gemeindeplatz (557) - Walten (840) -
Chli Dietisberg (716) - Känerkinden (551) -
Chilpen (550) - Diegten (470)

Treffpunkt:

09:54 Eptingen Gemeindeplatz

Hinfahrt:

Individuell,
09:16 Basel SBB ab (IR Richtung Luzern bis Sissach).
Bus ab Sissach

Rückfahrt:

Individuell, XX:08 und XX:38 Diegten Hirschen ab

Billett / Kosten:

U-Abo Bereich; ohne U-Abo: Billette nach Eptingen
Gemeindeplatz und ab Diegten Hirschen selbst lösen

Verpflegung:

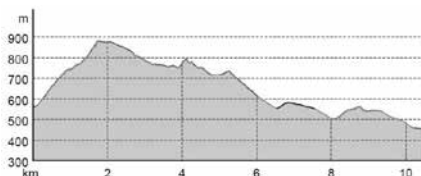
Aus dem Rucksack

Besonderes:

Wir werden uns im Naturschutzgebiet Chilpen
Zeit nehmen, um die besonderen Pflanzen und Tiere
zu beobachten

Anmeldung:

Bis 30. Mai 2022 an die WL Tel. 061 841 29 87 oder
kathrin.devries@bluewin.ch



Distanz (km): 12
Aufstieg (m): 550
Abstieg (m): 650

Mittwoch, 8. Juni 2022

Krokusmatten auf der Musenalp

Hoch über dem Engelbergertal

Leitung: Irene Meinen

3:30 h



Route:

Niederrickenbach Dorf (1156) - Steinrüti (1229) -
Bleikialp (1384) - Stollen - Obere Musenalp (1755) -
Bärenfallen (1579) - Niederrickenbach Dorf (1156)

Treffpunkt:

06:50 Basel SBB, Passerelle, IC nach Lugano

Hinfahrt:

07:03 Basel SBB ab (via Olten - Luzern)

08:48 Niederrickenbach Dorf an

Rückfahrt:

16:10 Niederrickenbach Dorf, Bergstation ab

17:56 Basel SBB an

Billett / Kosten:

Gruppenbillett ab/nach Basel SBB (ca. Fr. 38.-)

Verpflegung:

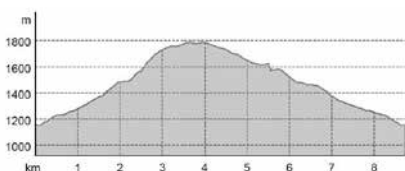
Verpflegung Alpwirtschaft Musenalp oder aus dem
Rucksack

Besonderes:

Stöcke empfohlen

Anmeldung:

Bis Montag, 06. Juni 2022, 16:00 Uhr an die
Wanderleitung, Tel. 061 601 72 06



Distanz (km): 9

Aufstieg (m): 700

Abstieg (m): 700

Sonntag, 12. Juni 2022

Dreiländertreffen

«Sulzchopf» (Gemeinde MuttENZ)



Leitung: Bruno Mantelli



Route:

Gempen – Scharnfluh (Gempenfluh) – Stollenhäuser
– Sulzchopf (ca. 1:15 h, 100 m Auf-/200 m Abstieg)
Der Rückweg nach Gempen benötigt ca. 1 h

Treffpunkt:

09:45 Gempen, Dorf

Hinfahrt:

09:06 Basel SBB ab – 09:14 Dornach SBB an
09:18 Dornach Bus ab – 09:33 Gempen Dorf an

Rückfahrt:

Individuell

Billett / Kosten:

Billette bitte selber lösen.

Verpflegung:

Gemeinsames Essen auf dem Sulzchopf ca. Fr. 15.-

Besonderes:

Wir wandern mit unseren Freunden vom Club Vosgien
Ferrette und Schwarzwaldverein Weil am Rhein

Anmeldung:

Bitte bis Donnerstag, 9. Juni 2022 an die Geschäftsstelle
info@wwbb.ch oder telefonisch +41 61 922 19 44.

Spezieller Flyer unter

www.wanderwege-beider-basel.ch

oder auf der Geschäftsstelle Tel. 061 922 19 44

z.B.

Grillgabel

mit deinem Namen

(ausziehbar, inkl. Tasche)



Produkt von Victorinox


REGIO LASER
präzise graviert

*... und viele weitere nützliche und
personalisierbare Produkte
für kleine und grosse Wandervögel
in unserem Webshop!*

www.regiodruck.ch/webshop

Mittwoch, 15. Juni 2022

Mont Crosin

4:00 h

Leitung: Beat Nyffenegger



Route:

St-Imier (793) - Le Sergent (1182) - Mont Crosin (1179)
- Le Piémont (1009) - Courtelary (699)

Treffpunkt:

07:45 Basel SBB, Passerelle (IC nach Biel)

Hinfahrt:

08:03 Basel ab (via Laufen - Biel)

09:59 St. Imier an

Rückfahrt:

15:51 Courtelary ab (via Biel - Olten)

17:32 Basel an

Billett / Kosten:

Gruppenbillett ab/nach Basel SBB (ca. Fr. 40.-)

Verpflegung:

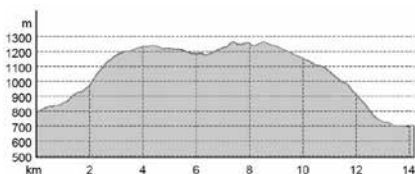
Aus dem Rucksack

Einkehr am Schluss der Wanderung vorgesehen

Anmeldung:

Bis 13. Juni 2022 an den WL, Tel. 077 440 22 56

E-Mail: nyffenegger.bs@bluewin.ch



Distanz (km): 12

Aufstieg (m): 500

Abstieg (m): 600

Samstag, 18. Juni 2022

Jura Rando

40 Jahre Jura Rando

Leitung: Josef Lenherr



Wir feiern mit Jura Rando das 40-jährige Jubiläum und wandern gemeinsam von Pré Petitjean über Bollement und Combe Tabeillon nach Glovelier (ca. 4 h 50 m Auf-/500 m Abstieg)

Treffpunkt:

08:25 Basel SBB, an der S3 nach Porrentruy

Hinfahrt:

08:37 Basel SBB ab (via Laufen - Glovelier),
11:06 Pré Petitjean an, Zwischenhalt 1:00 h

Rückfahrt:

Individuell ab Glovelier (stündlich XX:25 Richtung Basel)

Billett / Kosten:

Billette nach Pré Petitjean und ab Glovelier bitte selbst lösen (mit U-Abo: ab / bis Laufen)

Verpflegung: Aus dem Rucksack

Besonderes:

Vom Bahnhof Glovelier machen wir einen kleinen Fussmarsch zum Jubiläumsplatz und starten gemeinsam mit Jura Rando die einzelnen Wanderungen. Ab 17:30 Uhr wird in Glovelier ein Apéro offeriert, untermalt mit musikalischer Unterhaltung.

Anmeldung:

Bis Dienstag, 14. Juni 2022, 12.00 Uhr an die Geschäftsstelle der WbB Tel. 061 922 19 44 oder info@wwbb.ch

Mittwoch, 22. Juni 2022

Passwang-Chellenchöpfli-Oberdorf

4:00 h

Leitung: Heinz Forter



Route:

Passwang Tunnel (943) - Obere Wechten (1018) -
Wasserfalle (1009) - Chellenchöpfli (1157) - Waldweide
(1015) - Wil (679) - Oberdorf (497)

Treffpunkt:

10:34 Postautohaltestelle Passwang Tunnel

Hinfahrt:

09:37 Basel SBB ab (S3 bis Zwingen - Postauto)
10:34 Passwang Tunnel an

Rückfahrt:

Individuell von Oberdorf (Bahnersatzbus nach Liestal)

Billett / Kosten:

U-Abo Bereich; ohne U-Abo: Billette von Basel nach
Passwang Tunnel und ab Oberdorf selbst lösen

Verpflegung:

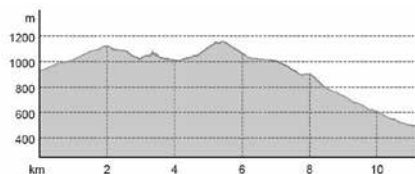
Aus dem Rucksack (bei schlechtem Wetter im Restaurant
möglich)

Besonderes:

Gute Schuhe erforderlich, Stöcke empfohlen

Anmeldung:

Bis Montag 20. Juni um 18:00 Uhr an WL
061 331 05 29 oder heinz.forter@bluewin.ch



Distanz (km): 11
Aufstieg (m): 450
Abstieg (m): 900

Samstag, 25. Juni 2022

Mont Raimeux

Höchster Gipfel des Kantons Jura

Leitung: Susanne Schlicker

4:30 h



Route:

Corcelles BE (655) - La Cote aux Boeufs - Raimeux de Crémises (1119) - Mont Raimeux (1302) - Raimeux de Belprahon (1089) - Moutier (529)

Treffpunkt:

07:50 Basel SBB, am ICN nach Moutier

Hinfahrt:

08:03 Basel SBB ab (via Laufen - Moutier)

09:00 Corcelles BE an

Rückfahrt:

Individuell

XX:08 Moutier ab (via Laufen)

XX:53 Basel SBB an

Billett / Kosten:

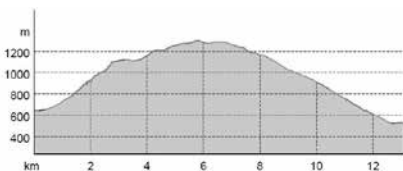
Billette nach Corcelles BE und ab Moutier selbst lösen; mit U-Abo: ab/bis Laufen

Verpflegung:

Aus dem Rucksack

Anmeldung:

Bis Donnerstag, 24. Juni 2022, 12 Uhr an die Geschäftsstelle der WbB Tel. 061 922 19 44 oder info@wwbb.ch



Distanz (km): 14
Aufstieg (m): 750
Abstieg (m): 850

Sonntag, 26. Juni 2022

Wandertreffen AG, SO, BS, BL

Sternwanderung

Karl und Marianne Meyer



Blick auf den Hallwilersee



Das Schloss Hilfikon

Zum traditionellen Wandertreffen laden dieses Jahr die Aargauer Wanderwege ein. Wir wandern vom aargauischen Seetal zum Schloss Hilfikon und weiter am Fuss des Lindenberg entlang nach Uezwil, dem gemeinsamen Treffpunkt. Nach der Mittagsrast geht es gemeinsam mit den anderen Sektionen über Büttikon nach Wohlen (ca. 3:30h, 400 m Auf-/Abstieg)

Treffpunkt:

07:30 Basel SBB, am Zug nach Zürich

Hinfahrt:

07:43 Basel SBB ab (via Liestal – Sissach – Lenzburg)

08:58 Seengen Feldgarage an

Rückfahrt:

16:15 Wohlen AG ab (via Lenzburg – Sissach – Liestal)

17:13 Basel SBB an

Billette:

Billette nach Seengen Feldgarage und ab Wohlen AG selbst lösen (mit U-Abo ab/bis Sissach)

Verpflegung:

Gemeinsames Mittagessen auf dem Bauernhof Michel in Uezwil: Salatbuffet, Uezwiler Naturabeef-Geschnetzeltes, Gemüse, Butterrösti für Fr. 19.50, kann auch als vegetarische Variante bestellt werden. Zusätzlich Dessert erhältlich

Anmeldung:

Bis Mittwoch, 22. Juni 2022 an die Geschäftsstelle der WbB, Tel. 061 922 19 44 oder info@wwbb.ch. Bitte angeben, wenn vegetarisches Essen gewünscht wird.

Die neue swisstopo-App

Behalten Sie den Überblick

- einfaches Planen und Aufzeichnen von Touren
- praktische Tourenbegleiter-Funktion
- erleben der Landschaft im Panorama-Modus



Foto: Martin Schilliger, Uzwil



Schweizerische Eidgenossenschaft
Confédération suisse
Confederazione Svizzera
Confederaziun svizra

www.swisstopo.ch/app

Sunday, June 26, 2022

Schauenburg

From Arlesheim to MuttENZ

Guide: Hanspeter Preiswerk

4:00 h



Itinerary:

Arlesheim (330) - Ermitage - Schön matt (564) -
Schauenburg (650) - Egg lisgraben - MuttENZ (584)

Meeting Place:

10:00 Arlesheim, Dorf (tram # 10)

Journey:

individually to Arlesheim (e.g 09:34 Basel Aeschenplatz
dep. tram #10)

Return Journey:

individually from MuttENZ, Rothausstrasse (tram #14,
e.g. 15:06 dep.)

Ticket/Cost:

free ride with U-Abo (TNW) or purchase individual ticket
to Arlesheim and from MuttENZ

Refreshments:

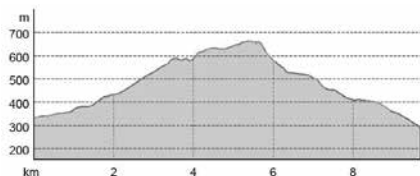
Bring your own food and drink

Special Note:

Suitable clothing; hiking boots recommended.
Guide will send detailed instructions to all registered

Registration:

by Wednesday, June, 22, 2022 directly to the guide;
E-Mail: hanspeter.preiswerk@teleport.ch
or Phone: 079 395 97 58



Distance (km): 12
Up (m): 400
Down (m): 450



Im Gitterlibad, dem grössten Freizeitbad mit Hallen- und Gartenbad der Region Baselland, gibt es Spiel, Spass und Entspannung pur.

Verschiedene Becken drinnen und draussen laden zum Schwimmen und Relaxen ein. Dazu Rutschbahnen, Sprungbretter, eine Wasser-Kletterwand und ein feines Restaurant.

Täglich geöffnet



www.gitterlibad.ch



Gitterlibad

Sport • Freizeit • Wellness

CAFE BAR LE FEDE



Famille Ritter
Rue de la Vendline 193b
2944 BONFOL (Jura Suisse)

Tél : 032 474 42 31 - info@lefedech.ch
www.lefedech.ch

Für Wanderer haben wir jederzeit Apéro-Plättli und Kuchen bereit!

Pour toi, marcheur, planche apéro et pâtisseries à toute heure !

Montag, 4. Juli 2022

WWW-Wellness, Wandern, Wein

Eine Wanderung für alle Sinne

Leitung: Josef Lenherr



Nach einem Kneipp-Erlebnis im Sport- & Freizeitbad Gitterli wandern wir zu einem Banntagplatz in Liestal, wo wir gemeinsam grillieren. Abgerundet wird der Tag mit einer Weindegustation bei Siebedupf, Liestal (Wanderung von ca. 2 h, mit 150 m Auf-/Abstieg)

Treffpunkt:

09:00 Eingang Sport- und Freizeitbad Gitterli, Liestal

Hinfahrt:

Individuell zum Sportbad Gitterli, Liestal

Rückfahrt:

Individuell ab Liestal

Billette / Kosten:

Eintritt Schwimmbad inkl. Kaffee oder Tee sowie Weindegustation am Schluss: Fr. 35.- pro Person

Verpflegung:

Aus dem Rucksack, Feuerstelle zum grillieren vorhanden

Besonderes:

Eine Wanderung für Seele, Geist und Gemüt.
Max. 20 Teilnehmer/innen

Anmeldung:

Bis Donnerstag, 30. Juni 2022, 12.00 Uhr an die Geschäftsstelle der WbB Tel. 061 922 19 44 oder info@wwbb.ch

Mittwoch, 6. Juli 2022

Bergwanderung im Voralpengebiet

Prachtvolle Flora zum Entdecken

Leitung: Mira Schmidt

5:00 h



Route:

Untere Gantrischhütte (1510) - Morgetepass (1959) -
Bürgle (2165) - Sattel (2020) - Schwalmere (1934) -
Gurnigel Wasserscheide (1590)

Treffpunkt:

06:45 Basel SBB, Passerelle, (IC nach Interlaken Ost)

Hinfahrt:

06:56 Basel SBB ab (via Olten - Bern - Thurnen)

09:16 Gurnigel, Gantrischhütte an

Rückfahrt:

16:26 Gurnigel, Wasserscheide ab (via Thurnen - Bern)

19:01 Basel SBB an

Billett / Kosten:

Billette bis Gurnigel Gantrischhütte und ab Gurnigel
Wasserscheide selbst lösen

Verpflegung:

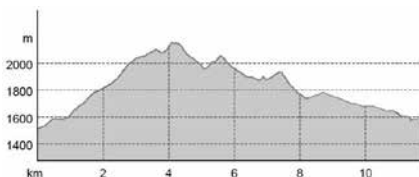
Aus dem Rucksack, Alpbeizli gegen Ende der Wanderung

Besonderes:

Vielfältige Flora in intakter Natur

Anmeldung:

Bis Montag, 04. Juli 2022 an die WL, Tel. 078 768 72 73
oder schmidtmiragr@gmail.com



Distanz (km): 11
Aufstieg (m): 950
Abstieg (m): 900

Samstag, 9. Juli 2022

Durch die östlichen Freiberge

von La Combe nach Tramelan

Leitung: Josef Lenherr

4:00 h



Route:

La Combe (839) - Le Prédame (1005) - Les Genevez JU (1036) - Les Prés de la Montagne (1086) - Tramelan (888)

Treffpunkt:

07:15 Basel SBB, S 3 nach Porrentruy

Hinfahrt:

07:37 Basel SBB ab (via Glovelier)

09:01 La Combe an

Rückfahrt:

15:03 Tramelan ab (via Le Noirmont - Glovelier)

17:23 Basel SBB an

Billett / Kosten:

Bitte Billette nach La Combe und ab Tramelan selbst lösen

Verpflegung:

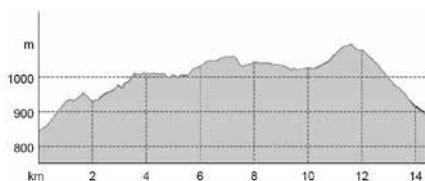
Aus dem Rucksack

Besonderes:

Wunderschöne Wanderung über die Jura-Weiden

Anmeldung:

Bis am 04. Juli 2022 an den WL, Tel. 079 277 11 03
oder josef.lenherr48@gmail.com



Distanz (km): 15
Aufstieg (m): 450
Abstieg (m): 400

Samstag, 16. Juli 2022

16. Schweizer Wandernacht

Erlebnis und Reiz einer Nachtwanderung



Leitung: Mira Schmidt

Eine Wanderung in die sommerliche Vollmondnacht, die uns zuerst von Maisprach am Chleine Sunneberg vorbei mit prächtigen Ausblicken in mondhelle Landschaft nach Buus führt. Weiter geht's Richtung Ruine Farnsburg und von dort über den Homberg nach Gelterkinden. (4:30, 600 m Auf-/Abstieg)

Treffpunkt:

24:00 Uhr Maisprach Dorf

Hinfahrt:

Individuell (23:46 Uhr Rheinfelden ab oder 23:40 Gelterkinden ab, Postauto Linie 100)

Rückfahrt:

17. Juli – individuell ab Bahnhof Gelterkinden

Billette:

U-Abo Bereich, Ohne U-Abo: Billette bis Maisprach und ab Gelterkinden selbst lösen

Verpflegung:

Zwischenverpflegung und Getränke aus dem Rucksack. Im Anschluss an die Wanderung wird ein Frühstück von WbB serviert. Kosten Fr. 15.- für Mitglieder und Fr. 20.- für Nichtmitglieder.

Ausrüstung:

Stirnlampe oder Taschenlampe, der Witterung angepasste Wanderausrüstung (die Wanderung wird bei jeder Witterung durchgeführt)

Anmeldung:

Bis Donnerstag, 7. Juli 2022 an die Geschäftsstelle der WbB, Tel. 061 922 19 44 oder info@wwbb.ch. Die Anmeldungen werden in der Reihenfolge des Eingangs berücksichtigt.

Nähere Angaben sind unter

www.wanderwege-beider-basel.ch

oder auf der Geschäftsstelle erhältlich 061 922 19 44

Samstag, 23. Juli 2022

Obwaldner Höhenweg

Vom Glaubenberg zum Glaubenbielen

Leitung: Susanne Suter

4:30 h



Route:

Glaubenberg Passhöhe (1543) - Sewenegg (1884) -
Trogenegg (1820) - Sattelpass (1584) - Loo (1619) -
Lochhütte (1518) - Glaubenbielen (1565)

Treffpunkt:

07:00 Basel SBB, Passerelle (IR 27 nach Luzern)

Hinfahrt:

07:16 Basel SBB ab (via Luzern - Entlebuch)

09:54 Glaubenberg Passhöhe an

Rückfahrt:

16:58 Glaubenbielen ab (via Giswil - Luzern - Liestal)

19:45 Basel SBB an

Billett / Kosten:

Billette nach Glaubenberg Passhöhe und ab
Glaubenbielen Parkplatz selbst lösen

Verpflegung:

Aus dem Rucksack, Einkehr am Schluss der Wanderung

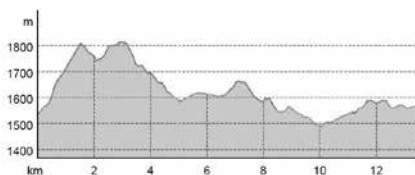
Besonderes:

Aussichtreiche Voralpenwanderung, Trittsicherheit
erforderlich, Stöcke empfohlen

Anmeldung:

Bis Dienstag, 19. Juli 2022 an die Wanderleiterin

Tel. 061 901 77 04 oder susannesuter@bluewin.ch



Distanz (km): 13
Aufstieg (m): 600
Abstieg (m): 600

Samstag, 30. Juli 2022

Vom Oberbaselbiet ins Laufental

Und durchs wilde Chaltbrunnental

Leitung: Brigitte Beerli

5:30 h



Route:

Lauwil (633) - Krummenhof (706) - Ramstein (789) -
Bretzwil (625) - Dietel (756) - Chlini Eggle (737) -
Roderis (575) - Chessiloch (331) - Grellingen (325)

Treffpunkt:

08:20 Basel SBB, Passerelle Abgang S3 nach Olten

Hinfahrt:

08:31 Basel SBB ab (via Liestal - Bus)

09:26 Lauwil Dorf an

Rückfahrt:

Individuell ab Grellingen

XX:05 und XX:33

Billett / Kosten:

U-Abo-Bereich; ohne U-Abo: Billette nach Lauwil und ab
Grellingen selbst lösen

Verpflegung:

Aus dem Rucksack,

Einkehrmöglichkeit ev. in Bretzwil und Roderis

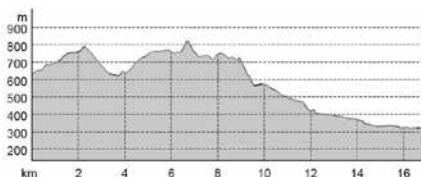
Besonderes:

Wanderstöcke empfohlen

Anmeldung:

Bis 28. Juli 2022, an die Wanderleiterin

Tel. 079 246 42 29 oder sunshine99@bluewin.ch



Distanz (km): 17
Aufstieg (m): 550
Abstieg (m): 850

Samstag, 13. August 2022

Von Linn nach Wildegg über die Gisliflue

schönster Aussichtspunkt im Aargau

5:30 h

Leitung: Josef Lenherr



Route:

Linn (581) - Linnerberg (715) - Staffelegg (658) - Gatter (642) - Gisliflue (772) - Veltheimerberg (541) - Wildegg (354)

Treffpunkt:

07:00 Basel SBB, am IR nach Frick - Zürich

Hinfahrt:

07:11 Basel SBB ab (via Frick)

08:27 Linn Bözberg an

Rückfahrt:

17:07 Wildegg ab (via Olten)

17:56 Basel SBB an

Billett / Kosten:

Bitte Billette nach Bözberg Linn und ab Wildegg selbst lösen

Verpflegung:

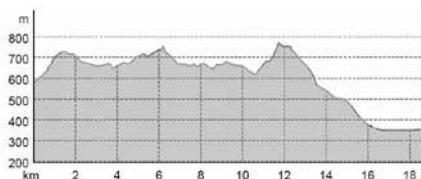
Aus dem Rucksack

Besonderes:

Höhepunkt der Wanderung ist die Aussicht auf der Gisliflue

Anmeldung:

Bis 10. August 2022 an den WL, Tel. 079 277 11 03 oder josef.lenherr48@gmail.com



Distanz (km): 20
Aufstieg (m): 550
Abstieg (m): 750

Mittwoch, 17. August 2022

Auf den Furggelenstock

Rundwanderung im Alpthal

Leitung: Irene Meinen

3:30 h



Route:

Brunni SZ (1089) - Furggelen (1526) - Furggelenstock (1655) - Zwäcken (1452) - Müsliegg (1426) - Lattenboden (1296) - Brunni SZ (1089)

Treffpunkt:

07:20 Basel SBB, Passerelle, IC nach Zürich

Hinfahrt:

07:33 Basel SBB ab (via Zürich - Wädenswil)

09:52 Brunni SZ, Rest. Brunni an

Rückfahrt:

16:31 Brunni SZ, ab (via Wädenswil - Zürich)

18:53 Basel SBB an

Billett / Kosten:

Gruppenbillett ab/nach Basel SBB (Fr. 39.-)

Verpflegung:

Aus dem Rucksack, Einkehr am Schluss der Wanderung

Besonderes:

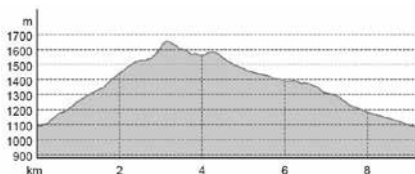
Grandiose Alpensicht

Stöcke empfohlen

Anmeldung:

Bis Montag, 15. August 2022, 16:00 Uhr an die WL,

Tel. 061 601 72 06



Distanz (km): 10
Aufstieg (m): 650
Abstieg (m): 650

Sonntag, 21. August 2022

Teiche und Pferdeweiden im Jura

4:30 h

Leitung: Beat Nyffenegger



Route:

Montfaucon (1001) - Pré Petitjean (929) - Etang de Bollement (772) - St. Brais (967) - Les Enfers (954) - Montfaucon (1001)

Treffpunkt:

07:15 Basel SBB, Passerelle (S3 nach Porrentruy)

Hinfahrt:

07:37 Basel SBB ab (via St-Ursanne)

09:23 Montfaucon poste an

Rückfahrt:

15:29 Montfaucon ab (via Saignelegier - Laufen)

17:23 Basel SBB an

Billett / Kosten:

Billette bis/ab Montfaucon poste selbst lösen;
mit U-Abo: ab/bis Laufen

Verpflegung:

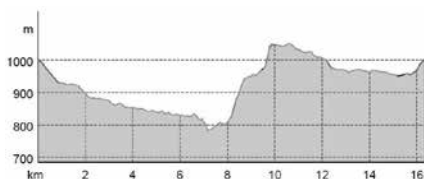
Aus dem Rucksack,
Einkehr am Schluss der Wanderung vorgesehen

Anmeldung:

Bis Donnerstag 18. August 2022 an die WL,

Tel. 077 440 22 56

E-Mail: nyffenegger.bs@bluewin.ch



Distanz (km): 17
Aufstieg (m): 400
Abstieg (m): 400

Mittwoch, 24. August 2022

Landschaftspark Binn

Twingischlucht und LandArt

Leitung: Susanne Suter

3:30 h



Route:

Binn (1400) - Binne (1310) - Steimatte (1309) -
Römerbrücke (1196) - Blatt (1276) - Hockmatta (1197) -
Bachhäusern (1034) - Grengiols (980)

Treffpunkt:

06:45 Basel SBB, Passerelle (IC 61 nach Interlaken)

Hinfahrt:

06:56 Basel ab (via Olten - Bern - Brig - Fiesch)
10:23 Binn Dorf an

Rückfahrt:

17:10 Grengiols ab (via Brig - Bern - Olten)
20:01 Basel an

Billett / Kosten:

Billette nach Binn Dorf und ab Grengiols selbst lösen

Verpflegung:

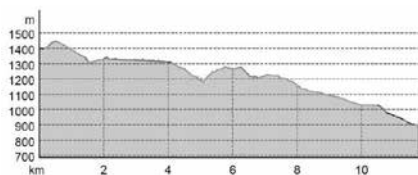
Aus dem Rucksack, Einkehr am Schluss der Wanderung

Besonderes:

Wanderung durch eine vielfältige, reiche
Kulturlandschaft von nationaler Bedeutung und
"Twingi LandArt" in der Twingischlucht.

Anmeldung:

Bis Freitag, 19. August 2022 an die Wanderleiterin
Tel. 061 901 77 04 oder susannesuter@bluewin.ch



Distanz (km): 12
Aufstieg (m): 250
Abstieg (m): 750

Donnerstag, 25. August 2022

Mystische Taminaschlucht

Die Kraft des Wassers hautnah erleben

4:30 h

Leitung: Brigitte Beerli



Route:

Bad Ragaz (501) - Altes Bad Pfäfers (698) - Grosswies (859) - Pfäfers (819) - Bad Ragaz (501)

Treffpunkt:

07:20 Basel SBB, Passerelle, Abgang zum IC nach Chur

Hinfahrt:

07:33 Basel SBB ab (via Sargans)

09:41 Bad Ragaz an

Rückfahrt:

16:30 Bad Ragaz ab (via Zürich)

18:53 Basel SBB an

Billett / Kosten:

Billette Basel - Bad Ragaz retour selbst lösen

Einzeltritt zur Quelle Fr. 5.- pro Person

Verpflegung:

Aus dem Rucksack

Besonderes:

Wanderstöcke empfohlen, längerer Holztreppenaufstieg.

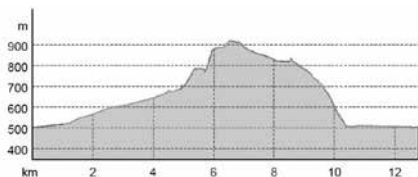
Unbedingt Regenschutz mitnehmen.

Max. 20 Teilnehmende, keine Hunde

Anmeldung:

Bis Dienstag, 23. August 2022 an die WL

Tel. 079 246 42 29 oder sunshine99@bluewin.ch



Distanz (km): 13
Aufstieg (m): 500
Abstieg (m): 500

Samstag, 27. August 2022

Kulinarische Wanderung

3:30 h

Regionale Produkte aus dem Laufental



Tamara und Bruno Stähli-Cueni

Vom Hölzlirank wandern wir durch eine kleine Schlucht zur Bärschwiler Blockhütte und weiter zum Biohof Spitzenbühl in Liesberg wo wir die Bergkäserei besuchen und anschliessend mit einem feinen Zwölflplättli verköstigt werden. Nach dieser Stärkung führt uns der Weg über Wiler zur Birs hinunter welcher wir bis zur Birmill folgen. In der Birmill erwartet uns die nächste kulinarische Spezialität: die Brauerei BruTam Bräu welche von unseren heutigen Wanderleitern geführt wird. Zur Degustation vom Birsfall-Bier erwartet sie ein zum Bier passendes Zvieri.

Treffpunkt:

10:30 Haltestelle Hölzlirank Bärschwil

Hinfahrt:

Individuell, 09:37 Basel SBB, 10:04 Laufen ab
Postauto nach Bärschwil Hölzlirank

Rückfahrt:

Individuell ab Bahnhof Laufen

Billett / Kosten:

U-Abo Bereich; ohne U-Abo: Billette nach Bärschwil
Hölzlirank und ab Laufen selbst lösen
Biohofplättli (Getränke exklusiv) Fr. 15.-. Zvieri mit
Bierdegustation Fr. 15.- Pro Teilnehmer/in.

Verpflegung:

Bergkäserei Spitzenbühl und Brauerei BruTam Bräu

Besonderes:

Max. 20 Teilnehmer/innen

Anmeldung:

Bis Mittwoch 24. August per Mail an
tamara.staehli@usb.ch oder Telefon 079 820 50 64

Samstag, 3. September 2022

Auf General Suworows Spuren

4:30 h

Leitung: Josef Lenherr



Route:

Muotathal-Post (610) - Selgis (554) - Suworow-Brücke (550) - Schwyz (510) - Schwyz Bahnhof (456)

Treffpunkt:

06:50 Basel SBB, am IC nach Lugano

Hinfahrt:

07:03 Basel SBB ab (via Arth-Goldau - Schwyz)

09:33 Muotathal Post an

Rückfahrt:

16:59 Schwyz Bhf. ab (via Arth-Goldau)

18:56 Basel SBB an

Billett / Kosten:

Billette bis Muotathal Post und ab Schwyz Bhf. bitte selbst lösen

Verpflegung:

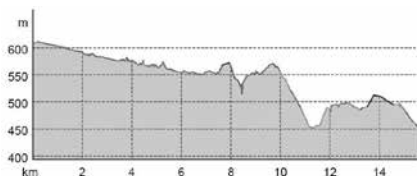
Aus dem Rucksack

Besonderes:

Schöne Flusswanderung; Querung der Muotaschlucht über die berühmte Suworow-Brücke

Anmeldung:

Bis 30. August 2022 an den WL, Tel. 079 277 11 03 oder josef.lenherr48@gmail.com



Distanz (km): 16
Aufstieg (m): 250
Abstieg (m): 400



RESTAURANT ZUM SEILER

RESTAURANT - HOTEL GARTENRESTAURANT

Rheinstrasse 93, 4410 Liestal

Telefon: 061 921 41 88

E-Mail: info@seilershotels.ch

www.seilershotels.ch

Bushaltestelle Radacker, Bus Nr. 81 (200m)

Der schönste Ausblick für Ihr Zuhause!



- Vorhänge aller Art
- Plissees
- Rollos

- Flächenvorhänge
- Teppiche
- Polsterarbeiten

und vieles mehr!

Schürch-Intérieur GmbH
Auf der Lyss 16
4051 Basel

schürch intérieur
Vorhänge, Sonnenschutz und mehr

Tel: 061 271 60 80
info@schuerch-interieur.ch
www.schuerch-interieur.ch

Dienstag 6. bis Freitag 9. September 2022

4 Tage Tessin

Lauschige Täler, verträumte Dörfer



Leitung: Heinz Forter und Kathrin de Vries



Vom Öko Hotel Cristallina (Halbpension) in Coglio fahren wir jeweils mit dem Postauto in die benachbarten Täler (Maggiatal, Verzascatal und Onsernonetal). Dort entdecken wir auf unseren Wanderungen lauschige Ecken, verträumte Dörfer sowie Kirchen und Kapellen.

Billett / Kosten:

Billette nach Coglio und zurück selbst lösen. Kosten je nach gewählter Zimmerkategorie:

Für Mitglieder CHF 450.-/500.-, für Nichtmitglieder CHF 510.-/560.-

Verpflegung:

Unterwegs aus dem Rucksack. Im Hotel sind Lunchpakete erhältlich

Besonderes:

Max. 21 Teilnehmer/innen

Anmeldung:

Bis 30. Juni 2022 mit dem ausgefüllten Formular per Post oder Mail an Heinz Forter, Gundeldingerstrasse 137, 4053 Basel / heinz.forter@bluewin.ch

Detailprogramm unter

www.wanderwege-beider-basel.ch

oder auf der Geschäftsstelle erhältlich 061 922 19 44

Mittwoch, 7. September 2022

Jänzi Panoramaweg Trail

4:00 h

Rundwanderung durch Moorlandschaften

Leitung: Mira Schmidt



Route:

Langis (1450) - Schwendi Kaltbad (1440) -
Oberschlierental (1409) - Egg (1608) - Jänzi (1737) -
Wolfetsmatt (1459) - Hohnegg (1460) - Langis (1450)

Treffpunkt:

06:10 Basel SBB, Passerelle (EC nach Milano Centrale)

Hinfahrt:

06:28 Basel SBB ab (via Olten - Luzern - Sarnen)

08:58 Langis, Berghotel an

Rückfahrt:

16:56 Langis, Hotel ab (via Sarnen - Luzern - Olten)

19:32 Basel SBB an

Billett / Kosten:

Billette nach Langis, Hotel, und zurück bitte selbst lösen

Verpflegung:

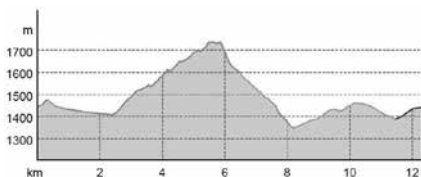
Aus dem Rucksack, Einkehr am Schluss der Wanderung

Besonderes:

BLN-Gebiete (Moorlandschaften von besonderer
Schönheit und nationaler Bedeutung)

Anmeldung:

Bis 05. September 2022 an die WL, Tel. 078 768 72 73
oder schmidtmiragr@gmail.com



Distanz (km): 13
Aufstieg (m): 600
Abstieg (m): 600

Sonntag, 11. September 2022

Bellevue vom Gottschalkenberg

Über dem Ägerisee

Leitung: Susanne Schlicker

5:00 h



Route:

Oberägeri, Station (735) - Hintertann (1024) - Bruustweid - Mangelhöhe (1102) - Bellevue (1164) - Raten (1077) - St. Jost (1151) - Oberägeri, Station (735)

Treffpunkt:

07:50 Basel SBB, am IC nach Zürich

Hinfahrt:

08:06 Basel SBB ab (via Zürich - Zug)

10:09 Oberägeri, Station an

Rückfahrt:

Individuell

XX:20 und XX:50 Oberägeri, Station ab (via Zug - Zürich)

Billett / Kosten:

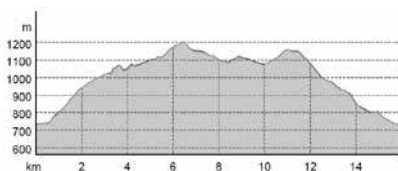
Billette Basel SBB - Oberägeri, Station, und zurück bitte selbst lösen

Verpflegung:

Aus dem Rucksack

Anmeldung:

Anmeldung bis Donnerstag, 08. September 2022, 12 Uhr an die Geschäftsstelle der WbB, Tel. 061 92 19 44 oder info@wwbb.ch



Distanz (km): 17
Aufstieg (m): 750
Abstieg (m): 750

Sonntag, 11. September 2022

Familienwandertag

1:30 h



Leitung: Bruno Mantelli

Nach kurzer Durchquerung von Reinach geht es in den Wald hinein, am Chutzenäsch vorbei zur Oberi Allme und zum Grillplatz Froloo. Für sportliche Kinderwagen mit guter Federung geeignet. Der Aufstieg dauert ca. 1 Stunde.

Treffpunkt:

10:45 Tramstation Reinach Surbaum

Hinfahrt:

10:25 Basel SBB Tram Nr. 11 Richtung Aesch,

10:42 Reinach Surbaum an

Rückfahrt:

Individuell ab Reinach Surbaum

Billette:

U-Abo Bereich, ohne U-Abo: Billette nach/ab Reinach Surbaum selbst lösen

Verpflegung:

Wurst und Brot offeriert von BLKB

Mineralwasser offeriert von Eptinger

Grillstelle Froloo steht bereit



Was morgen zählt



Anmeldung:

Bis Donnerstag, 8. September 2022, 12 Uhr an die Geschäftsstelle der WbB

Tel. 061 922 19 44 oder info@wwbb.ch

Spezieller Flyer unter

www.wanderwege-beider-basel.ch

oder auf der Geschäftsstelle Tel. 061 922 19 44

Samstag, 17. September 2022

Von der Rebe ins Glas

Teil 3



Leitung: Josef Lenherr



Von der Haltestelle Sissacherflue wandern wir zur Rickenbacher Höchi und folgen ab dort dem Rebenweg nach Buus und weiter bis zu unserem Ziel Maisprach (Wanderzeit ca. 2:30 h; Auf-/Abstieg ca. 250/450 m)

Treffpunkt:

11:50 Bahnhof Sissach

Hinfahrt:

12:06 Sissach Bahnhof ab; 12:13 Sissacherflue an

Rückfahrt:

Individuell ab Maisprach Dorf (via Rheinfelden oder Gelterkinden)

Billette:

U-Abo Bereich; ohne U-Abo: Billette nach Sissacherflue und ab Maisprach selbst lösen

Besonderes:

Weindegustation im Rebberg (Fr. 30.- inkl. Zvieriplättli)
Max. 25 Teilnehmer/innen

Anmeldung:

Bis 13. September 2022, 12.00 Uhr an die Geschäftsstelle der WbB Tel. 061 922 19 44 oder info@wwbb.ch



seit 1910

Die Bäckerei in Liestals Altstadt & in Pratteln beim Schmittiplatz

- Täglich frische Backwaren aus naturnahem Getreideanbau
- Grosse Auswahl frischer Sandwiches
- Feine Hausgemachte Spezialitäten
- Hausgemachte Pralines

4410 Liestal, Rathausstrasse 18
4133 Pratteln, Schlossstrasse 59

Tel. 061 / 921 06 90
beck-finkbeiner.ch

MAGGIORINI KURTZ AG
Verkaufs- & Servicecenter für Büromaschinen. Seit 1942

Reparieren statt wegwerfen

Planung • Wartung • Reinigung • Reparaturen



Paracelsusstrasse 15 • 4058 Basel • Telefon **061 272 92 95**
www.ma-ku.ch • info@ma-ku.ch

Sonntag, 18. September 2022

Wanderklassiker Lötschberg Südrampe

Von Hohtenn nach Ausserberg



Leitung: Brigitte Beerli

Eine Wanderung entlang kühn angelegter Wasserleitungen (Suonen) und an dunklen Holzhäusern vorbei, die auch Eisenbahnfreunde begeistert: hohe Viadukte wechseln mit Tunnels und kunstvoll an die Bergflanke gebauten Schienenabschnitten und dem Luogelkinviadukt als Meisterwerk des Bahnbaus (ca. 4:30 h Wanderzeit, 600 m Auf- und 750 m Abstieg)

Treffpunkt:

06:15 Basel SBB, Passerelle, (IC nach Milano)

Hinfahrt:

06:28 Basel SBB ab; 09:00 Hohtenn an

Rückfahrt:

15:45 Ausserberg ab; 18:32 Basel SBB an

Billette:

Billette nach Hohtenn und ab Ausserberg selbst lösen

Verpflegung:

Aus dem Rucksack, ev. Einkehr unterwegs oder am Schluss der Wanderung

Ausrüstung:

Knöchelhohe Wanderschuhe mit griffiger Sohle, Taschen- oder Handylampe. Stöcke empfohlen

Besonderes:

Trittsicherheit, Schwindelfreiheit (Hängebrücke, Gittertreppe). Keine Hunde

Anmeldung:

Bis Freitag, 16. September 2022 an die WL
Tel. 079 246 42 29 oder sunshine99@bluewin.ch

VO SCHÖNEBUECH BIS AMMEL



Eptinger⁺

Samstag, 24. September 2022

Kloster St. Trudpert im Schwarzwald

3:30 h

Leitung: Rösli Sterchi



Route:

Spielweg Kapelle (550) - Mühlematten (440) -
Untermünstertal Laisackerhof (410) - Etzenbach Bhf.
(322) - Staufen im Breisgau (272)

Treffpunkt:

07:45 Basel Bad. Bahnhof, Schalterhalle

Hinfahrt:

07:58 Basel Bad. Bahnhof ab (via Bad Krozingen - Bus)
09:39 Spielweg an

Rückfahrt:

16:43 Staufen ab (via Bad Krozingen)
17:43 Basel Bad. Bahnhof an

Billett / Kosten:

Baden-Württemberg Ticket wird von der WL organisiert
(ca. 10 €)

Verpflegung:

Aus dem Rucksack, Einkehr nach der Wanderung

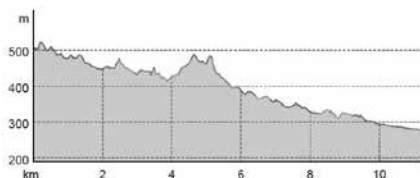
Besonderes:

ID/Euro mitnehmen!

Abkürzungsmöglichkeit: Zug ab Etzenbach nach 2:30 h
Wanderzeit

Anmeldung:

Am Donnerstag, 22. September 2022, 09:00 - 13:00
an die WL Rösli Sterchi Tel. 061 312 19 07



Distanz (km): 12
Aufstieg (m): 150
Abstieg (m): 350

Mittwoch, 28. September 2022

Bergastern in Hellikon

Grauspecht, Bergastern & Co.

Leitung: Kathrin de Vries

4:00 h



Route:

Hellikon (413) - Stockholde (480) - Ärste (508) - Zuzgen (370) - Eigenried (580) - Maisprach (371)

Treffpunkt:

09:35 Hellikon Mitteldorf

Hinfahrt:

Individuell

08:50 Basel SBB ab, S1 bis Möhlin - Bus

09:33 Hellikon Mitteldorf an

Rückfahrt:

Individuell ab Maisprach

Billett / Kosten:

U-Abo Bereich, ohne U-Abo: Billette nach Hellikon Mitteldorf und ab Maisprach Dorf selbst lösen

Verpflegung:

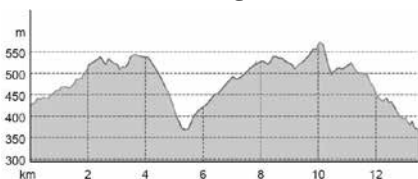
Aus dem Rucksack, ev. Einkehr am Schluss der Wanderung

Besonderes:

Der Naturschutzverein Hellikon informiert uns über seine Tätigkeiten in und um Hellikon und speziell über die Erhaltung der Artenvielfalt

Anmeldung:

Bis 26. September 2022 an WL Tel. 061 841 29 87 oder kathrin.devries@bluewin.ch



Distanz (km): 14
Aufstieg (m): 600
Abstieg (m): 500

Samstag, 1. Oktober 2022

Zünftige Jurarundtour

Über die Kreten rund um St-Ursanne

Leitung: Brigitte Beerli

6:30 h



Route:

St-Ursanne (492) - Outremont (757) - Montgremay (900)
- La Caquerelle (831) - Mont Russelin (927) - Montmelon
Dessous (490) - St-Ursanne (492)

Treffpunkt:

07:50 Basel SBB, Passerelle Abgang IC Richtung Biel

Hinfahrt:

08:03 Basel ab (via Delémont)

09:07 St-Ursanne Station an

Rückfahrt:

16:49 St-Ursanne Station ab (via Delémont)

17:55 Basel an

Billett / Kosten:

Billette Basel - St-Ursanne und retour selbst lösen
(mit U-Abo: ab/bis Laufen)

Verpflegung:

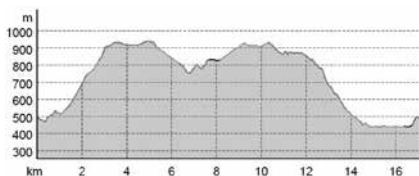
Aus dem Rucksack

Besonderes:

Ausdauer erforderlich; Wanderstöcke empfohlen

Anmeldung:

bis Donnerstag, 29. September, an die Wanderleiterin
Tel. 079 246 42 29 oder sunshine99@bluewin.ch



Distanz (km): 19
Aufstieg (m): 1'000
Abstieg (m): 1'000



Sommerhalder

smartgrafik

info@sommerhalder-smartgrafik.ch
www.sommerhalder-smartgrafik.ch

- ◆ Wanderwege
- ◆ Radwege
- ◆ Rhomben
- ◆ Panoramen
- ◆ Digitaldruck
- ◆ Siebdruck



Restaurant Jägerstübli Anwil

**Der heimelige Gasthof im
oberen Baselbiet für alle Ihre
Anlässe:**

Es freuen sich auf Ihre Reservation
Familie Mohler und Team

061 991 06 18 www.jaegerstuebli-anwil.ch

Mittwoch, 5. Oktober 2022

Die Römer am Rhein

4:00

Leitung: Beat Nyffenegger



Route:

Stein-Säckingen (311) - Mumpf (290) - Wallbach (285) -
Möhlin Bhf (307)

Treffpunkt:

08:00 Bahnhof SBB, Passerelle (S1 Richtung Frick)

Hinfahrt:

08:20 Basel SBB ab (S1 Richtung Frick)

08:48 Stein-Säckingen an

Rückfahrt:

14:49 Möhlin Bhf ab (S1 nach Basel)

15:11 Basel SBB an

Billett / Kosten:

U-Abo Bereich; ohne U-Abo: Billette nach Stein-Säckingen und ab Möhlin selbst lösen

Verpflegung:

Aus dem Rucksack

Einkehr am Schluss der Wanderung möglich

Besonderes:

Spuren der römischen Siedlungen am Rhein

Anmeldung:

Bis am 03. Oktober 2022 an die WL,

Tel. 077 440 22 56

E-Mail: nyffenegger.bs@bluewin.ch

Wanderung mit geringen
Höhenunterschieden

Distanz (km): 16

Aufstieg (m): 100

Abstieg (m): 100

Mittwoch, 12. Oktober 2022

Rund um den Stürmechopf

3:00 h

Leitung: Rösli Sterchi



Route:

Bärschwil Dorf (466) - Grindel (576) - Pt. 632 -
Waldhütte (621) - Hüttebode (551) - Pt. 504 - Laufen
(355)

Treffpunkt:

09:20 Basel SBB, Passerelle, für S3 nach Porrentruy

Hinfahrt:

09:37 Basel ab (S3 nach Laufen - Bus)
10:19 Bärschwil Post an

Rückfahrt:

15:56 Laufen ab
16:23 Basel SBB an

Billett / Kosten:

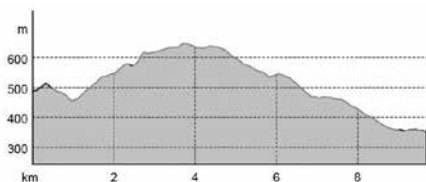
U-Abo Bereich; ohne U-Abo: Billette bis Bärschwil Post
und ab Laufen selbst lösen

Verpflegung:

Aus dem Rucksack, evt. Einkehr nach der Wanderung

Anmeldung:

Am Montag, 10. Oktober 2022, 9:00 - 13:00
an WL Rösli Sterchi, Tel. 061 312 19 07



Distanz (km): 10
Aufstieg (m): 250
Abstieg (m): 350

Samstag, 15. Oktober 2022

Bachtel

Zürcher Oberland

Leitung: Susanne Schlicker

5:00 h



Route:

Steg (704) - Ghöchweid (998) - Fehrenwaltsberg (977)
- Frauebrünneli (1028) - Bachtel (1115) - Tändler (751)
- Wald (616)

Treffpunkt:

07:50 Basel SBB, am IC nach Zürich

Hinfahrt:

08:06 Basel SBB ab (via Zürich - Rüti)
10:01 Steg an

Rückfahrt:

Individuell
XX:38 Wald ab (via Rüti - Zürich)
XX:28 Basel SBB an

Billett / Kosten:

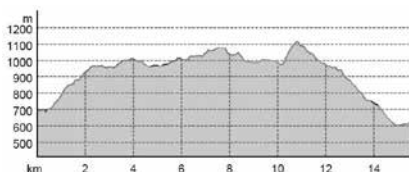
Billette nach Steg und ab Wald bitte selbst lösen

Verpflegung:

Aus dem Rucksack

Anmeldung:

Bis Donnerstag, 13. Oktober 2022, 12 Uhr an die
Geschäftsstelle der WbB, Tel. 061 92 19 44 oder
info@wwbb.ch



Distanz (km): 16
Aufstieg (m): 700
Abstieg (m): 800

Mittwoch, 19. Oktober 2022

Um Langenbruck Richtung Belchen

3:00 h

Leitung: Cornelia Jäggli



Route:

Langenbruck (709) Bärenwil (778) - Spaleneggli (889) -
Dürstel (804) - Langenbruck (709)

Treffpunkt:

11:15 Langenbruck Dorf

Hinfahrt:

Individuell

10:01 Basel SBB ab (via Liestal - Waldenburg)

11:15 Langenbruck an

Rückfahrt:

16:45 Langenbruck ab (via Waldenburg - Liestal)

17:58 Basel SBB an

Billett / Kosten:

U-Abo Bereich; ohne U-Abo: Billette nach Langenbruck
und zurück selbst lösen

Verpflegung:

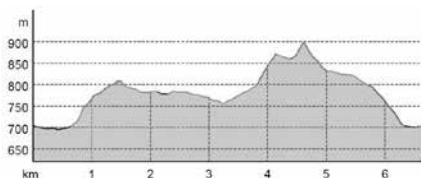
Aus dem Rucksack, Einkehr vor der Wanderung

Besonderes:

REDUZIERTES WANDERTEMPO, bitte keine Hunde
Wandertelefon abhören

Anmeldung:

Bis 17.10. 2022 an WL cornelia.jaeggli@stud.unibas.ch
oder per Post mit Angabe der Tel.-Nummer



Distanz (km): 8
Aufstieg (m): 350
Abstieg (m): 350

Samstag, 22. Oktober 2022

Von Magglingen nach Ligerz

über den Twannberg

Leitung: Josef Lenherr

3:00 h



Route:

Magglingen (877) - Twannberg (864) -
Twannbachschlucht (734) - Ligerz (434)

Treffpunkt:

06:50 Basel SBB, am IC nach Biel

Hinfahrt:

07:03 Basel SBB ab (via Laufen - Biel - Magglingenbahn)
08:36 Magglingen an

Rückfahrt:

16:24 Ligerz ab (via Biel -Laufen)
17:53 Basel SBB an

Billett / Kosten:

Billette nach Magglingen und ab Ligerz bitte selbst lösen
(mit U-Abo: ab/bis Laufen)

Verpflegung:

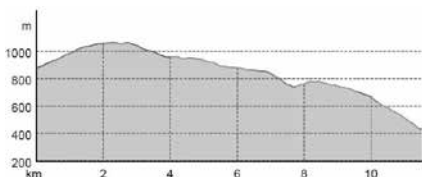
Mittagessen aus dem Rucksack

Besonderes:

Tolle Aussicht vom Twannberg und wunderschöne
Wanderung durch die Rebberge am Schluss

Anmeldung:

Bis 19. Oktober 2022 an den WL, Tel. 079 277 11 03
oder josef.lenherr48@gmail.com



Distanz (km): 12
Aufstieg (m): 250
Abstieg (m): 700

Saturday, October 22, 2022

Belchenflue

Round trip from Langenbruck

Guide: Hanspeter Preiswerk

4:00 h



Itinerary:

Langenbruck (710) - Gwidemhöchi - Belchenflue (1099) -
Chilchzimmersattel - Schattenberg (925) - Langenbruck
(710)

Meeting place:

09:00 Basel SBB, IR 27 to Liestal

Journey:

09:16 Basel SBB dep. (via Liestal - Waldenburg)

10:15 Langenbruck, Dorf arr.

Return Journey:

individually from Langenbruck, Passhöhe (e.g. Bus 15:46
dep. - 16:45 Basel SBB arr.)

Ticket/Cost:

free ride with U-Abo (TNW) or purchase individual ticket
to Langenbruck and back

Refreshments:

Bring your own food and drink.

Special Note:

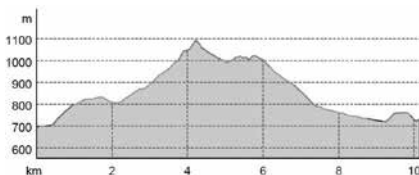
Suitable clothing; hiking boots recommended. Guide will
send detailed instructions to all registered

Registration:

by Tuesday, October 18, 2022 directly to the guide;

E-Mail: hanspeter.preiswerk@teleport.ch

or Phone: 079 395 97 58



Distance (km): 11
Up (m): 550
Down (m): 550

Sonntag, 23. Oktober 2022

Bäume – Nutzen und Symbol



Gemeinsam mit Erlebnisraum Tafeljura



Leitung: Kathrin de Vries und Heinz Forter



Auf dieser Wanderung von Nushof über Wintersingen nach Maisprach (2:30 h, 10 km, 200 m Auf- / 450 m Abstieg) gilt unser besonderes Augenmerk den markanten Feldebäumen. Jessica Baumgartner erzählt uns, wie nützlich Linden und Eichen für die Landwirtschaft waren, wie sie zur Biodiversität beitragen und welche Faszination und Symbolkraft sie bis heute ausstrahlen.

Treffpunkt:

09:15 Bushaltestelle Nushof, Abzweigung
(Bus 106 ab Sissach)

Hinfahrt:

Individuell, 08:43 Basel SBB ab, IR 37; 09:01 Sissach an
09:06 Sissach ab (Bus 106 Richtung Wintersingen bis
Nushof, Abzweigung)

Rückfahrt:

Individuell ab Maisprach, (z.B. 14:26 via Rheinfelden
oder 14:36 via Gelterkinden)

Billette:

U-Abo Bereich, ohne U-Abo: Billette nach Nushof,
Abzweigung und ab Maisprach Dorf selbst lösen

Verpflegung:

Wurst und Brot offeriert von BLKB

Mineralwasser offeriert von Eptinger



Besonderes:

Mittagshalt bei der Feldscheune Breitfeld
Organisation: Susanne Brodbeck-Degen

Anmeldung:

Bis Dienstag, 18. Oktober 2022, 12 Uhr an die
Geschäftsstelle der WbB, Tel. 061 922 19 44 oder
info@wwbb.ch

Mittwoch, 26. Oktober 2022

Im Val Terbi unterwegs

Vicques - Mervelier

Leitung: Irene Meinen

3:30 h



Route:

Vicques (456) - Tiergarten (556) - Vermes (563) - Plain
Fayen - Mervelier (555)

Treffpunkt:

07:50 Basel SBB, am Zug nach Biel

Hinfahrt:

08:03 Basel SBB ab (via Laufen - Delémont)

08:53 Vicques poste an

Rückfahrt:

15:50 Mervelier poste ab (via Delémont - Laufen)

16:53 Basel SBB an

Billett / Kosten:

Billette nach Vicques poste und ab Mervelier poste selbst
lösen, mit U-Abo: ab/bis Laufen

Verpflegung:

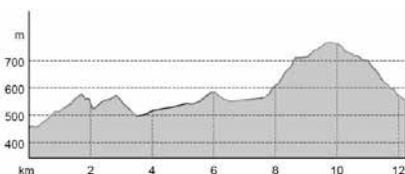
Mittagessen im Restaurant oder aus dem Rucksack

Besonderes:

Eindrücklicher Botanischer Lehrpfad bei Vermes
Stöcke empfohlen

Anmeldung:

Bis Montag, 24. Oktober 2022, 16:00 Uhr an die
Wanderleitung, Tel. 061 601 72 06



Distanz (km): 12
Aufstieg (m): 550
Abstieg (m): 450

Samstag, 29. Oktober 2022

Herbstversammlung



Im Zentrum der Herbstversammlung steht die **Vorstellung des neuen Programms und der speziellen Anlässe**. Daneben bietet sich aber auch Gelegenheit für neue Kontakte und **geselliges Beisammensein**.

Der Ablauf der Herbstversammlung ist wie folgt vorgesehen:

- Eine gemütliche Wanderung zum Tagungsort (ca. 2 h, fakultativ)
- Informationen zum neuen Wanderprogramm und zu speziellen Wanderungen
- Rückblick auf einzelne Wanderungen aus der letzten Wandersaison
- Apéro

Bitte reservieren Sie sich bereits heute das Datum für die Herbstversammlung vom Samstag, 29.10.2022

Details und Anmeldung:

Die Mitglieder der Wanderwege beider Basel erhalten im September eine schriftliche Einladung zur Herbstversammlung mit dem genauen Programm und einem Anmeldetalon.

Mehr Informationen unter
www.wanderwege-beider-basel.ch
oder bei der Geschäftsstelle 061 922 19 44
info@wwbb.ch

Sonntag, 30. Oktober 2022

Herbstwanderung übers Gibelhorn

Mit Dschungelpfad Gibelwald

Leitung: Mira Schmidt

5:30 h



Route:

Schwyz Bhf. (455) - Schwyz (515) - Gibelhorn (917) -
Stoosbahn (555) - Muotathal (606)

Treffpunkt:

06:45 Basel SBB, Passerelle (IC nach Interlaken Ost)

Hinfahrt:

06:52 Basel SBB ab (via Lenzburg - Rotkreuz -
Immensee)

09:01 Schwyz Bhf. an

Rückfahrt:

16:48 Muotathal ab (via Arth-Goldau - Zürich)

19:28 Basel SBB an

Billett / Kosten:

Billette nach Schwyz Bhf. und ab Muotathal bitte selbst
lösen

Verpflegung:

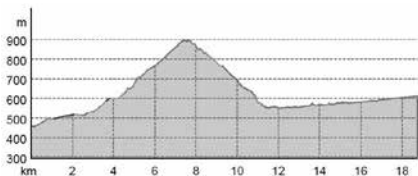
Aus dem Rucksack, Einkehr am Schluss der Wanderung

Besonderes:

Besuch des Muotathaler Alpchäsmarktes möglich
(Heimreise erfolgt dann individuell)

Anmeldung:

Bis 27. Oktober 2022 an die WL, Tel. 078 768 72 73
oder schmidtmiragr@gmail.com



Distanz (km): 20
Aufstieg (m): 650
Abstieg (m): 450

Samstag, 5. November 2022

Eschenberg / Kyburg

Unterwegs im Kanton Zürich

Leitung: Susanne Schlicker

4:30 h



Route:

Winterthur (439) - Eschenberg/Turm (590) - Kyburg (629) - Agasul (598) - Illnau (516)

Treffpunkt:

08:25 Basel SBB, am IC nach Zürich

Hinfahrt:

08:33 Basel SBB ab (via Zürich)

09:57 Winterthur an

Rückfahrt:

Individuell

XX:02 Illnau ab (via Zürich)

YY:28 Basel SBB an

Billett / Kosten:

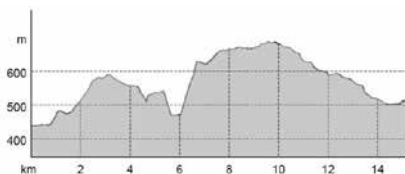
Alle lösen ihr Billett nach Winterthur und ab Illnau selbst

Verpflegung:

Aus dem Rucksack

Anmeldung:

Bis Donnerstag, 3. November 2022, 12 Uhr an die Geschäftsstelle der WbB, Tel. 061 922 19 44 oder info@wwbb.ch



Distanz (km): 15
Aufstieg (m): 500
Abstieg (m): 400

Mittwoch, 16. November 2022

Über dr Mureberg und Eichenhain

2:30 h

Leitung: Cornelia Jäggli



Route:

Bubendorf (371) - Murenberg (530) - Weid (510) -
Stälzler (598) - Lampenberg (522)

Treffpunkt:

11:05 Bubendorf, Zentrum

Hinfahrt:

Individuell

10:31 Basel SBB ab (via Liestal)

11:01 Bubendorf, Zentrum an

Rückfahrt:

16:42 Lampenberg Dorf ab

17:27 Basel SBB an

Billett / Kosten:

U-Abo Bereich; ohne U-Abo: Billette nach Bubendorf
Zentrum und ab Lampenberg selbst lösen

Verpflegung:

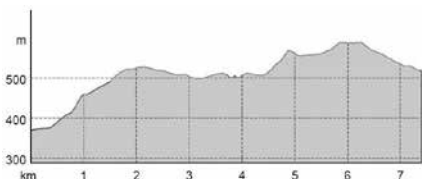
Aus dem Rucksack, bei gutem Wetter mit Feuer zum
Bräteln. Einkehr vor Ende der Wanderung

Besonderes:

REDUZIERTES WANDERTEMPO, bitte keine Hunde

Anmeldung:

Bis 14.11.2022 an die WL cornelia.jaeggli@stud.unibas.ch
oder per Post mit Angabe der Tel.-Nummer



Distanz (km): 7
Aufstieg (m): 300
Abstieg (m): 150

Mittwoch, 30. November 2022

Bally, Schuhe und mehr

An der Aare entlang Leitung:

Cornelia Jäggli

2:30 h



Route:

Schönenwerd Bhf. (385) - Bally Schuhmuseum -
Ballypark - Aarebrücke Niedergösgen (376) - Wehr -
Schachenwald - Schönenwerd Bhf. (385)

Treffpunkt:

10:45 Bahnhof Schönenwerd

Hinfahrt:

09:43 Basel SBB ab (via Liestal - Sissach - Aarau)
10:44 Schönenwerd Bhf. an

Rückfahrt:

17:13 Schönenwerd ab (via Aarau - Sissach - Liestal)
18:13 Basel SBB an

Billett / Kosten:

Bitte Billette selbst lösen (mit U-Abo: ab/bis Sissach)
Führung im Museum ca. Fr. 10.- / Person

Verpflegung:

Aus dem Rucksack oder eventuell im Restaurant

Besonderes:

Führung im Bally Schuhmuseum ca. 1:30 h

REDUZIERTES WANDERTEMPO, bitte keine Hunde

Anmeldung:

Bis 25. November 2022 an die Wanderleiterin
cornelia.jaeggli@stud.unibas.ch oder per Post mit
Angabe der Tel.-Nummer

Wanderung mit geringen
Höhenunterschieden

Distanz (km): 8
Aufstieg (m): 50
Abstieg (m): 50

Weinbau
Monika Fanti
Aesch / BL



Weinbau Monika Fanti
Mittlerer Rebbergweg 1
CH - 4147 Aesch / BL
Tel. 061 753 07 72

weinbau-monikafanti.ch

Skihütte Staffalp Zeglingen

Winterbetrieb

- Anfang Dezember bis Mitte März jeweils an den Wochenenden geöffnet
- Gutbürgerliche Küche, selbst gemachte Kuchen und Desserts
- Langlaufloipe Skating & klassisch
- Skilift jeweils an den Wochenenden in Betrieb

Spezielle Anlässe:

- Jeden Samstag Fondue
- Wildsaupfeffer aus einheimischer Jagd im Februar
- Volksski-, Snowboard- und Langlaufrennen
- Saisonschluss mit Buurezmorge

Vermietung im Sommer

- Tage- oder wochenendweise
- 70 Sitzplätze
- Moderne Kücheninfrastruktur
- Einfacher Schlafraum (Massenlager)

Wir würden uns über Ihren Besuch im Winter oder eine Vermietungsanfrage sehr freuen.

www.skiriege.ch
info@skiriege.ch



Donnerstag, 1. Dezember 2022

Eine Runde Bettingen

...und durchs romantische Ruschbachtal

3:00 h

Leitung: Irene Meinen



Route:

Bettingen Dorf (377) - im Winkel - Lenzen -
Rötelsteinfels (D) - Ruschbachtal (D) - St. Chrischona
(509) - Im Kaiser - BettingenDorf (377)

Treffpunkt:

10:45 Bettingen Dorf, Bushaltestelle

Hinfahrt:

Individuell nach Bettingen Dorf (ab Riehen Dorf Bus 32)

Rückfahrt:

Individuell ab Bettingen Dorf

Billett / Kosten:

U-Abo Bereich;

ohne U-Abo: Billette nach/ab Bettingen Dorf selbst lösen

Verpflegung:

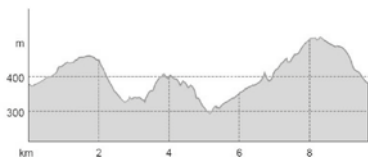
Aus dem Rucksack, Einkehr am Schluss der Wanderung

Besonderes:

Stöcke empfohlen

Anmeldung:

Bis Dienstag, 29. November 2022, 16:00 Uhr an die WL,
Tel. 061 601 72 06



Distanz (km): 10
Aufstieg (m): 400
Abstieg (m): 400

Samstag, 10. Dezember 2022

Adventswanderung

Programm nach Ansage

Leitung: Susanne Schlicker



Ab Bahnhof Liestal werden wir eine Wanderung von 3 – 4 h unternehmen, wobei wir die Route je nach Witterung und Wegverhältnissen wählen. Die genauen Angaben zur Wanderung erfahren Sie ab Dienstag, 6. Dezember über das Wandertelefon (061 922 19 49)

Treffpunkt:

11:00 Liestal Bahnhof

Hinfahrt:

Individuell nach Liestal, Bahnhof

Rückfahrt:

Nach Ansage

Billett / Kosten:

Die Wanderung findet im Geltungsbereich des U-Abo statt. Ohne U-Abo Billett nach Liestal und von Endpunkt der Wanderung selbst lösen

Verpflegung:

Aus dem Rucksack

Anmeldung:

Bis 08. Dezember 2022, 12 Uhr an die Geschäftsstelle der WbB, Tel. 061 922 19 44 oder info@wwbb.ch

Samstag, 17. Dezember 2022

Grenzerfahrungen am Remel

Burg - Kleinlützel - Röschenz

Leitung: Tamara Stähli-Cueni

4:00 h



Route:

Burg i. L. (482) - Remelspitz mit Remelturm (815) -
Besenbeiz Remel (723) - Kleinlützel, Tränenfels (458) -
Schützenebnet (560) - Röschenz (450)

Treffpunkt:

10:30 Burg im Leimental, Bushaltestelle Unterdorf

Hinfahrt:

Individuell (09:35 Basel Bahnhofplatz Tram Nr. 10 bis
Flüh, Bahnhof; 10:13 Bus 69 bis Burg Unterdorf)

Rückfahrt:

Individuell (z.B. 16:44 Röschenz Dorfplatz, Bus 112 nach
Laufen Bahnhof, 16:56 S3 nach Basel)

Billett / Kosten:

U-Abo Bereich; ohne U-Abo: Billette nach Burg und ab
Röschenz selbst lösen

Verpflegung:

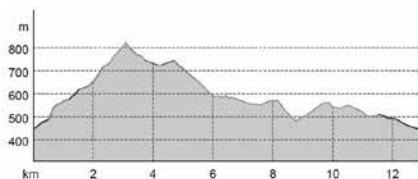
Besenbeiz Remel (Anmeldung erforderlich)

Besonderes:

ID mitnehmen, Stöcke empfohlen,
Remelturm nur bei trockener Witterung zugänglich

Anmeldung:

Bis 12. Dezember 2022 an die WL, Tel. 079 820 50 64
oder tamara.staehli@usb.ch



Distanz (km): 12
Aufstieg (m): 500
Abstieg (m): 550

Gasthöfe und Restaurants

Die aufgeführten Gasthöfe und Restaurants unterstützen mit ihren Beiträgen die Wanderwege beider Basel. Sie freuen sich deshalb über jeden Besuch unserer Mitglieder. **Für Gruppen ist eine vorherige Anmeldung zu empfehlen.**

Aesch

Gasthaus zur Sonne, 061 751 17 72, Margrith Achermann
Saisonal, gut bürgerliche Küche, mit dem ÖV gut erreichbar
7 Tage geöffnet (Juni/Juli/August jeweils Sonntag geschlossen)

Weinbau M. Fanti, 061 753 07 72, Monika Fanti
Öffnungszeiten siehe Homepage: www.monikafanti.ch

Anwil

Jägerstübli, 061 991 06 18, Jürg + Gabriela Mohler
Regionale Küche, Gartenwirtschaft, Spielplatz
Montag + Dienstag geschlossen

Biel-Benken

Wirtschaft Zihlmann, 061 721 10 34, Stefan Suter
Schweizer Küche, Gartenwirtschaft, Spielplatz
Montag + Dienstag geschlossen

Binningen

Bottmingermühle, 061 421 29 00, Gianni Jauslin
Traditionelles Schweizer Restaurant, regionale Produkte,
Kegelbahn
Samstag + Sonntag geschlossen

Bonfol

Café-Bar Le Fédé, 032 474 42 31, Familie Ritter,
Sonntags-Brunch, Apéro-Plättli, Kuchen
Montag + Dienstag geschlossen

Buus

Rössli, 061 841 12 31, Roger + Susana Zumbrunn
Dorfrerestaurant mit mexikanischen Spezialitäten,
gut bürgerliche Küche
Montag + Dienstag geschlossen,
Auf Anfrage auch ausserhalb der Öffnungszeiten

Waldgrotte, 061 843 70 10, Familie Gschwind,
frisches Essen aus der Region, Tierpark, Gartenwirtschaft,
Blockhütte, Reservationen unter www.waldgrotte.ch
Donnerstag bis Sonntag geöffnet

Dittingen

Bergmattenhof, 061 761 34 56, Familie Meury-Kupferschmid
Verkehrsfreie Lage, Rindfleisch aus eigenem Biobetrieb,
Spielplatz, Dienstag + Mittwoch geschlossen

Ettingen

Bahnhof, 061 721 12 32, Hakan Büyükküteli
Italienische Küche, Gartenwirtschaft
Dienstag geschlossen

Gempen SO

Schön matt, 061 701 53 88, Iris Keller-Vögtli
Kinderverkehrsgarten
Montag + Dienstag geschlossen

Hersberg

Schützenstube, 061 921 12 88, Karl Heid
Gut bürgerliche Küche
Montag + Dienstag geschlossen

Hochwald SO

Bergwirtschaft Herrenmatt, 061 751 40 73
Jacqueline Vögtli
Gut bürgerliche Schweizer Küche, durchgehend warme Küche
Montag + Dienstag geschlossen

Hofstetten SO

Bergmatten, 061 731 10 60, Andreas + Ariane Bolt
Spezielle Öffnungszeiten in den Wintermonaten
Öffnungszeiten siehe Homepage www.bergmatten.ch

Lampenberg

Abendsmatt, 061 951 10 24, Margret Schmutz
Regionale und hausgemachte Produkte, Hofladen
Öffnungszeiten siehe Homepage www.abendsmatt.ch

Langenbruck

Bachtalen, 062 390 11 08, Werner + Helene Singer
Diverse Rösti, Käsefondue, Cordon bleu
Sonntag ab 19.00 Uhr, Dienstag + Mittwoch geschlossen

Bergwirtschaft Dürstel, 062 390 11 15, Ellen + Ingemar
Gut bürgerliche, saisonale Küche
Montag + Dienstag geschlossen

Chilchli Bärenwil, 062 390 11 13, Stefan + Corinne Aegerter
Gut bürgerliche Küche, einheimisches Wild
Dienstag + Mittwoch geschlossen

Liedertswil

Tschoppenhof, 061 961 03 13, Rolf Mönchhalfen
Gut bürgerliche Küche, Cordonbleus, Fleisch
auf «Heissem Stein»
Montag + Dienstag geschlossen

Liestal

Farnsburg, 061 601 39 39, Erdal Koyuncuer
Mediterrane Küche, saisonale Karte
Sonntag geschlossen, für spezielle Anlässe nach Absprache
geöffnet

zum Seiler, 061 921 41 88, Familie Peter Seiler
Reichhaltige Auswahl, Gartenwirtschaft
7 Tage geöffnet

zur Stadtmühle, 061 921 29 33, Ahmet Durmaz
Schweizer und italienische Küche
Montag geschlossen

Mariastein SO

Lindenhof AG, 061 731 10 28, Familie Renz-Thummel
Gut bürgerliche Küche
Mittwoch + Donnerstag geschlossen

Metzerlen SO

Kreuz, 061 731 14 95, Stefan Schaffter
Restaurant seit 1758 in Familienbesitz
Montag + Dienstag geschlossen

Mümliswil/Ramiswil SO

Bergwirtschaft Ober Passwang, 062 391 32 84,
Familie Häfliger + Arnold
Regionale Produkte, Gartenwirtschaft
7 Tage geöffnet

Ormalingen

Landgasthof Farnsburg, 061 843 77 77, Adrian Burger,
Olivier Schneider und Team, saisonale Küche aus der Region,
Gruppenanlässe, Hochzeiten, Montag + Dienstag geschlossen

Reigoldswil

Hintere Wasserfallen, 061 941 15 43, Ursi Huber
Gut bürgerliche Küche, Galgengrill, Gartenwirtschaft
Sonntag ab 18.00 Uhr + Montag geschlossen

Rothenfluh

Rössli, Dorfbeizli, 061 991 01 89, Zamfira Catana
gut bürgerliche Küche, Gartenwirtschaft
Öffnungszeiten siehe Homepage www.roessli-rothenfluh.ch

Rünenberg

Löwen, 061 981 21 01, Heinz Lauper
Gut bürgerliche Küche mit saisonalen Spezialitäten
Donnerstag geschlossen

Schönenbuch

Krone, 061 481 10 22, Mark Gauci Maistre und
Sandra Schmidlin
Gut bürgerliche Küche mit Pfiff, hausgemachte Flammkuchen
Montag + Dienstag geschlossen, Gruppen auf Voranmeldung

Seewen SO

Eichehöfli «Bäsebeiz mit B & B», 061 863 00 58,
Daniel + Ursula Kohler
Geöffnet ab Frühling jeweils Montag bis Freitag ab 13:30

Sissach

Gasthof Alpbad, 061 971 10 65, Familie Spiess-Hostettler
Gut bürgerliche Küche, Schöne Gartenwirtschaft
Mittwoch bis Sonntag geöffnet

Sissacherfluh, Berg- und Tal Gastro GmbH,
061 971 13 71, Alain Goepfert
Einmaliges Ambiente mit traumhafter Aussicht, gut
bürgerliche Küche
7 Tage geöffnet

Zwingen

Bahnhof, 061 761 60 31, Bea + Jacky Camenzind-Widmer
Gemütlich, vielseitige Küche (warm bis 21.00 Uhr)
Samstag geschlossen



**Ihr Auftrag ermöglicht
Menschen mit Behinderung
eine qualifizierte Arbeit und
sichert 140 Arbeitsplätze.**

Unsere Dienstleistungen und Produkte
sind vielfältig, orientieren sich am Markt
und schaffen einen sozialen Mehrwert:

**Grafisches Service-Zentrum
Elektronische Datenverarbeitung
Treuhand
kreativAtelier
Gastronomie
Flohmarkt**

Wir freuen uns auf Ihren Auftrag!



**Wohn- und Bürozentrum
für Körperbehinderte**
www.wbz.ch
+41 61 755 77 77



**Ihre Spende
in guten Händen**
Spendenkonto 40-1222-0

Inseratepreise:

1/2 Seite Fr. 150.–

1/1 Seite Fr. 300.–

Impressum

Herausgeber	Wanderwege beider Basel
Umschlagfoto	Chellechöpfli Foto Arthur Rohrbach
Redaktion	Eveline Lenherr, Arthur Rohrbach
Inserate	Christine Anklin, Eveline Lenherr
Druck	WBZ Grafisches Service-Zentrum
Papier	FSC zertifiziertes Papier
Auflage	6200 Exemplare

ANMELDUNG

Ich/wir möchte/n Mitglied der Wanderwege
beider Basel werden

- | | |
|---|--------------------|
| <input type="checkbox"/> Einzelmitglied | Fr. 40.– / Jahr |
| <input type="checkbox"/> Familienmitglied | Fr. 60.– / Jahr |
| <input type="checkbox"/> Dauermittglied | Fr. 400.– einmalig |
| <input type="checkbox"/> Firmen/Vereine | Fr. 60.– / Jahr |

Ich/wir möchte/n die Wanderwege
beider Basel auf freier Basis unterstützen

- | | |
|--|-----------------------|
| <input type="checkbox"/> Freunde der WbB | mind. Fr. 30.– / Jahr |
|--|-----------------------|

Vorname:

Name:

Strasse, Nr.:

PLZ, Ort:

E-Mail:

Telefon:

Datum:

Unterschrift:

Wie wurden Sie auf WbB aufmerksam?

.....



GAS/ECR/ICR

nicht frankieren
ne pas affranchir
non affrancare

50062093
000003

A

DIE POST 



Wanderwege beider Basel
Geschäftsstelle
Schanzenstrasse 6
4410 Liestal



Was morgen zählt

die **Mobiliar**

Eptinger 

Geschäftsstelle
Schanzenstrasse 6
4410 Liestal

T +41 61 922 19 44

Wandertelefon:
T +41 61 922 19 49

info@wwbb.ch
www.wanderwege-beider-basel.ch